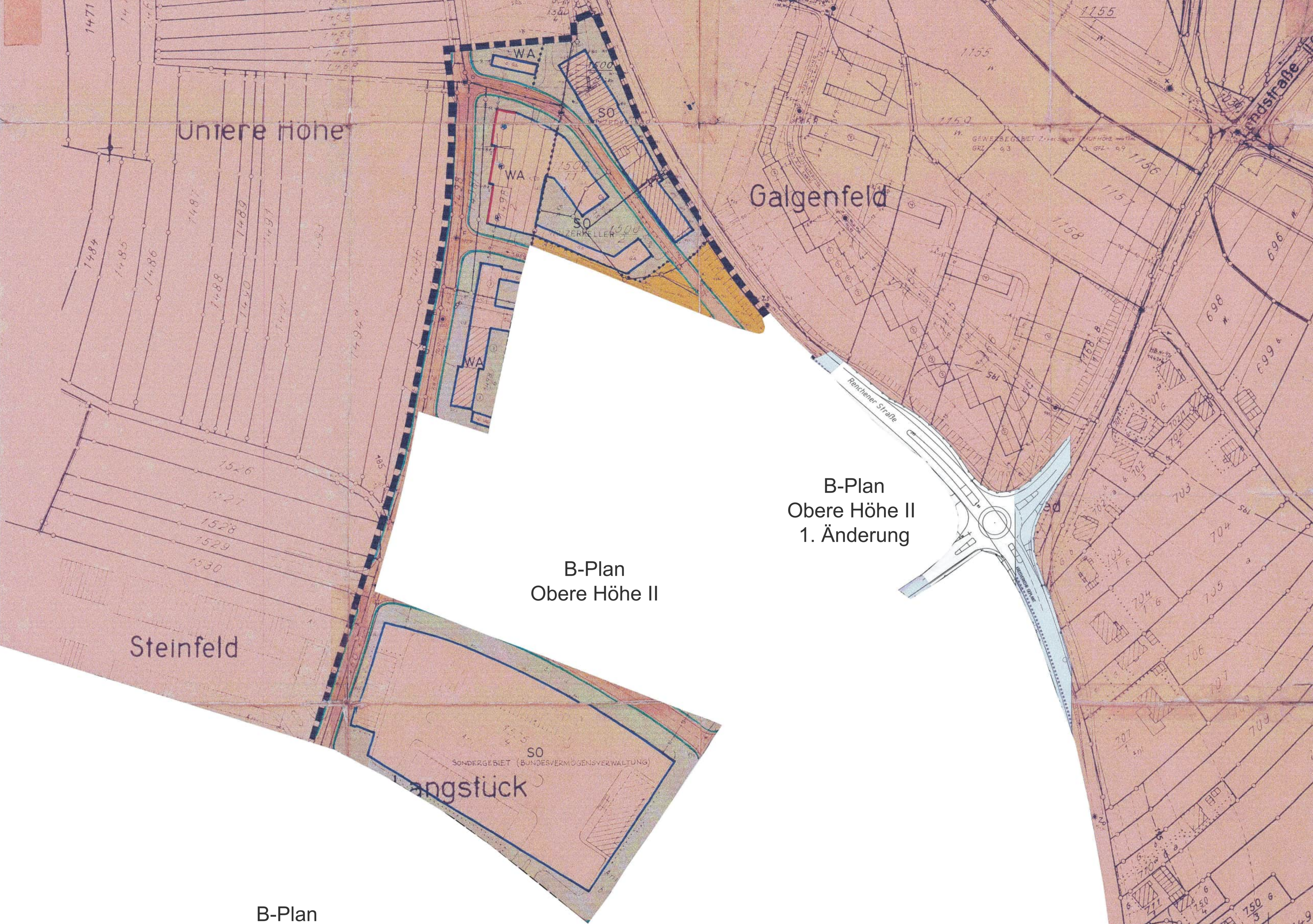


Redaktionelle Fassung



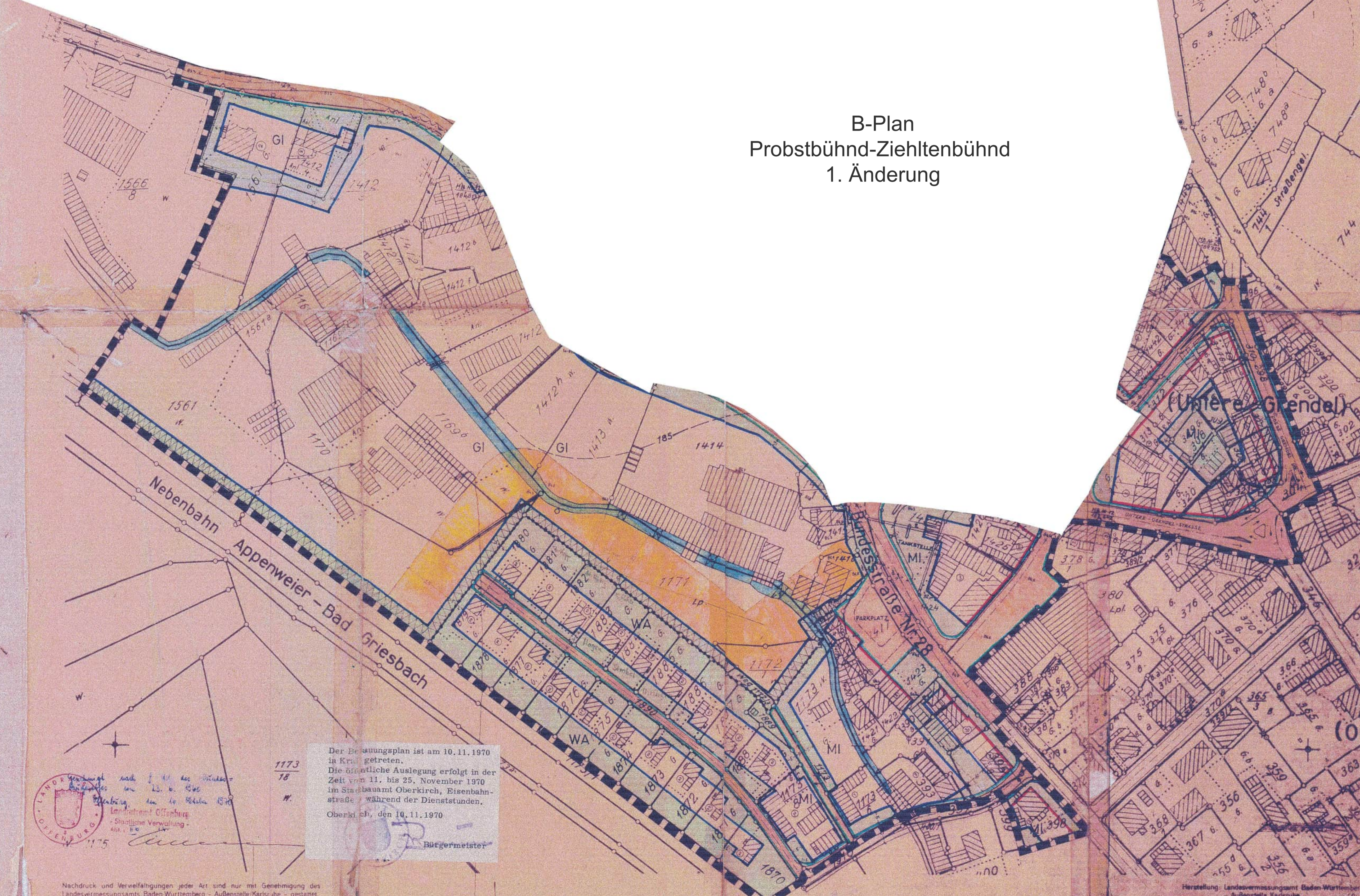
B-Plan
Obere Höhe II

B-Plan
Obere Höhe II
1. Änderung

Steinfeld

Langstück

B-Plan
Langstück - Steinfeld



B-Plan
Probstbünd-Ziehlttenbünd
1. Änderung

Nebenbahn
Appenweier - Bad Griesbach

Untere Grendel

Der Bebauungsplan ist am 10.11.1970
in Kraft getreten.
Die öffentliche Auslegung erfolgt in der
Zeit vom 11. bis 25. November 1970
im Stadtsaal Oberkirch, Eisenbahn-
straße während der Dienststunden.
Oberkirch, den 10.11.1970
Bürgermeister

Landratsamt
1173
78
1175

Untere Höhe

Galgenfeld

Obere Höhe

Steinfeld

Langstück

Probstbühl

Ziehltenbühl

Untere Grendel

Nebenbahn
Appenweier - Bad Griesbach

Bundesstraße Nr. 178

Der Besuchsplan ist am 10.11.1970
in Kraft getreten.
Die öffentliche Auslegung erfolgt in der
Zeit von 11. bis 25. November 1970
im Stadtbauamt Oberkirch, Eisenbahn-
straße während der Dienststunden.
Oberkirch, den 10.11.1970

Bürgermeister



Bebauungsplan "Baugebiet-West" der Stadt Oberkirch

STRASSEN LÄNGS- UND QUERSCHNITTE

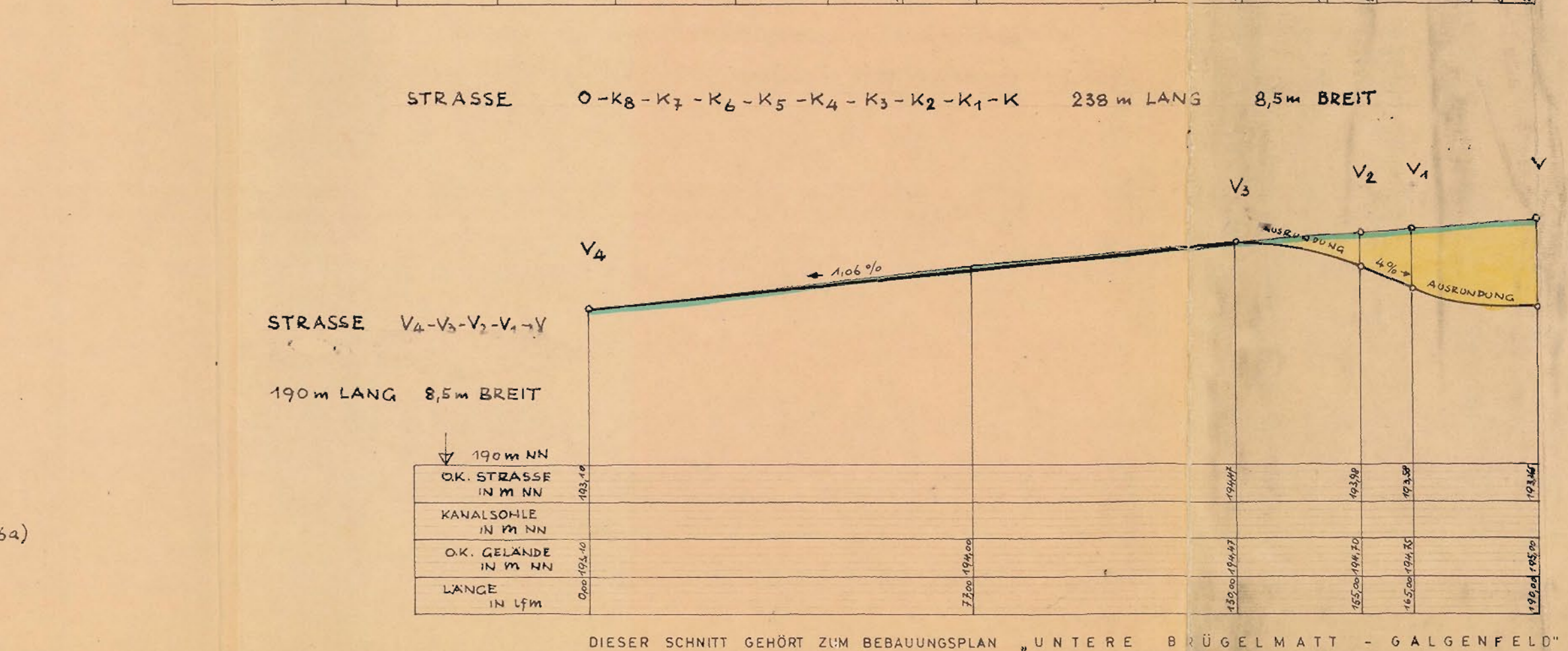
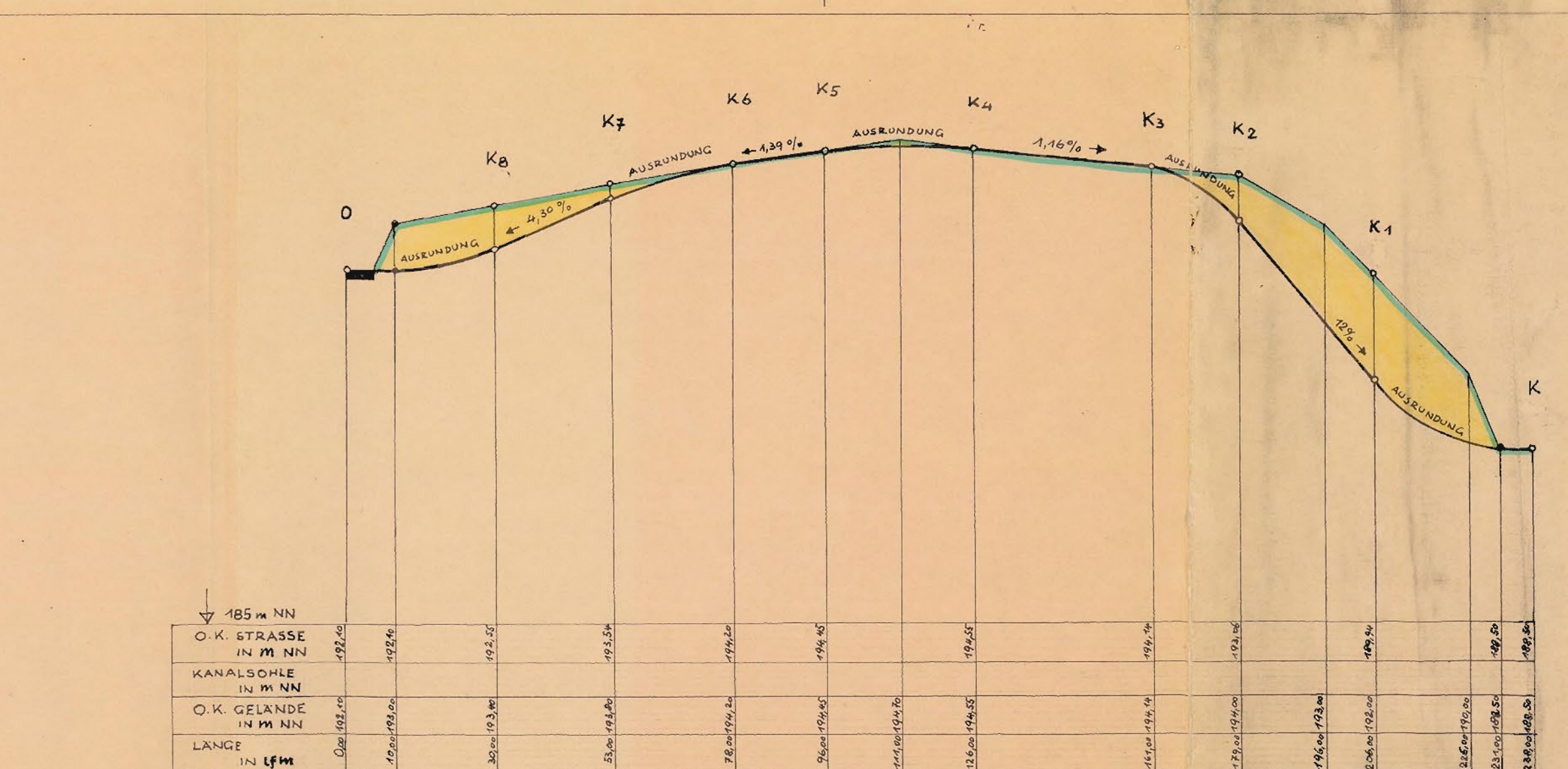
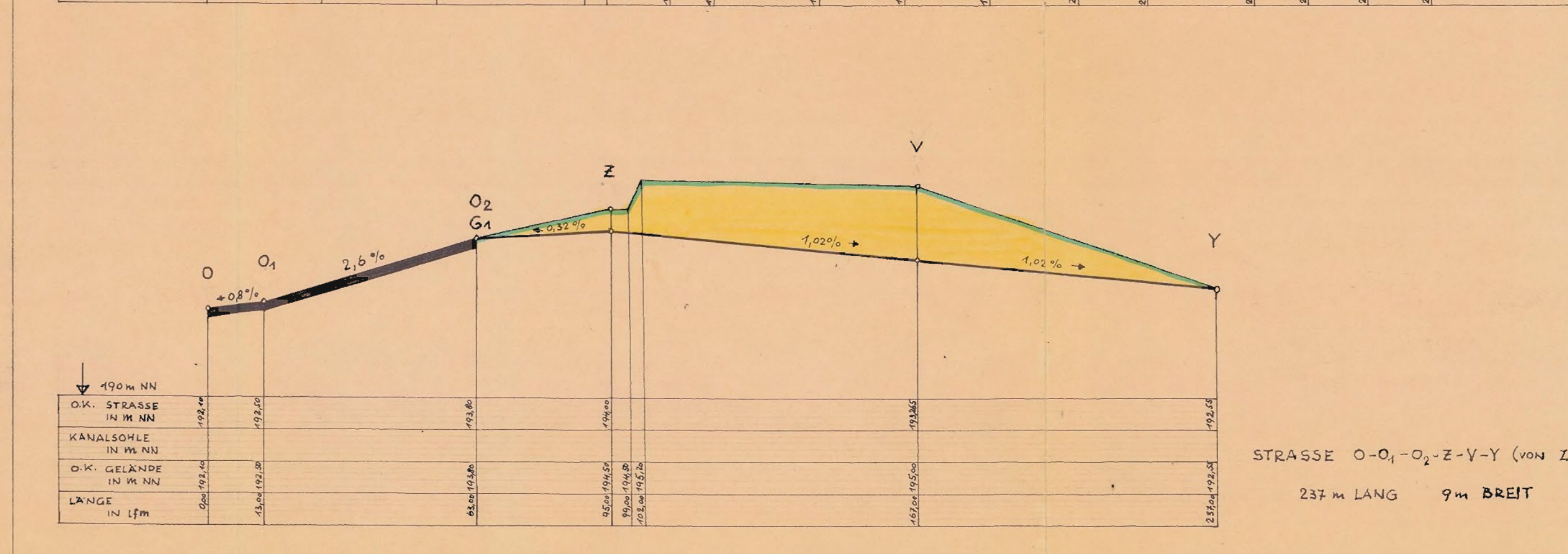
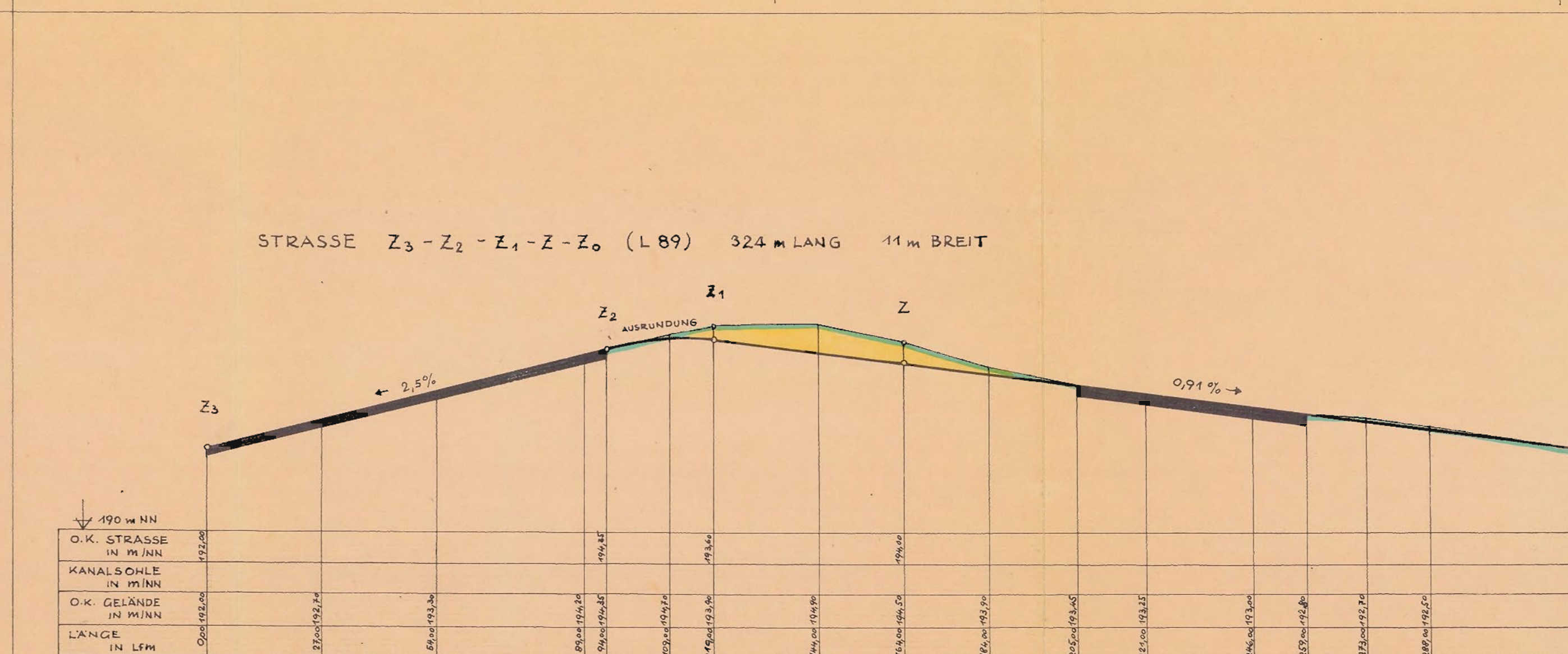
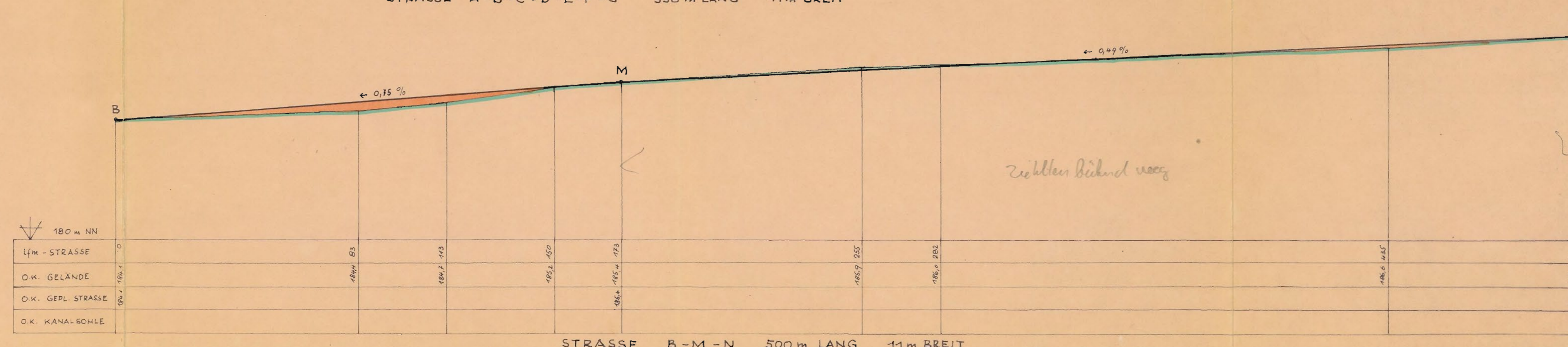
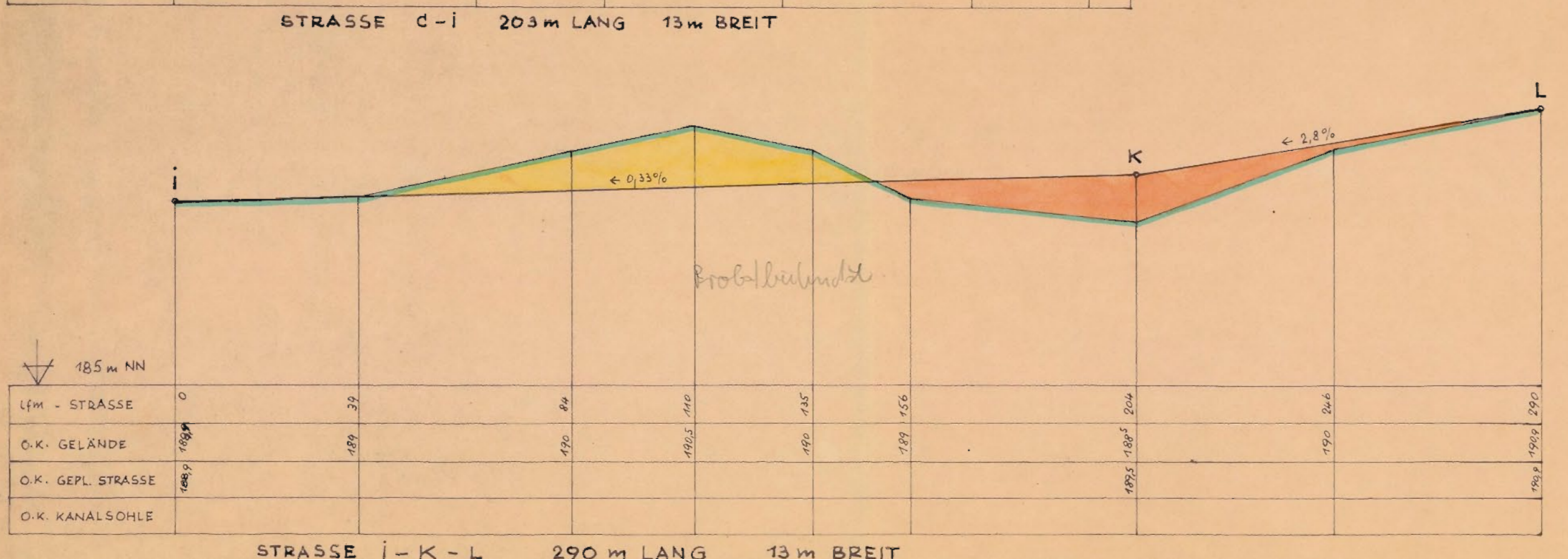

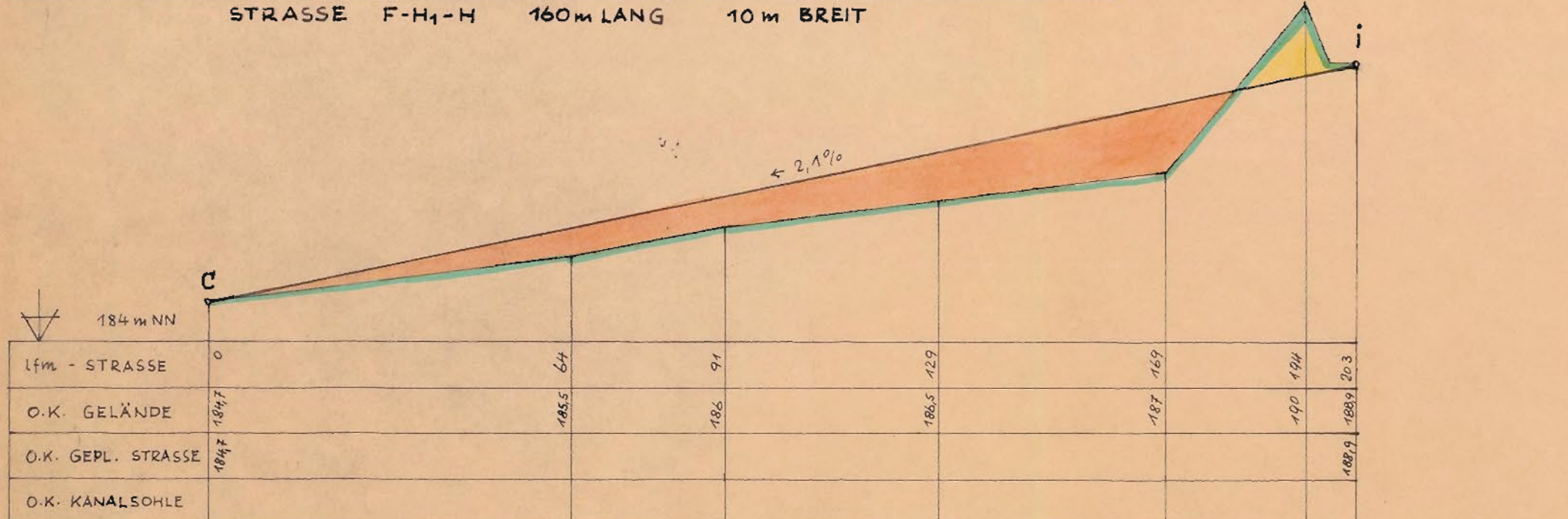

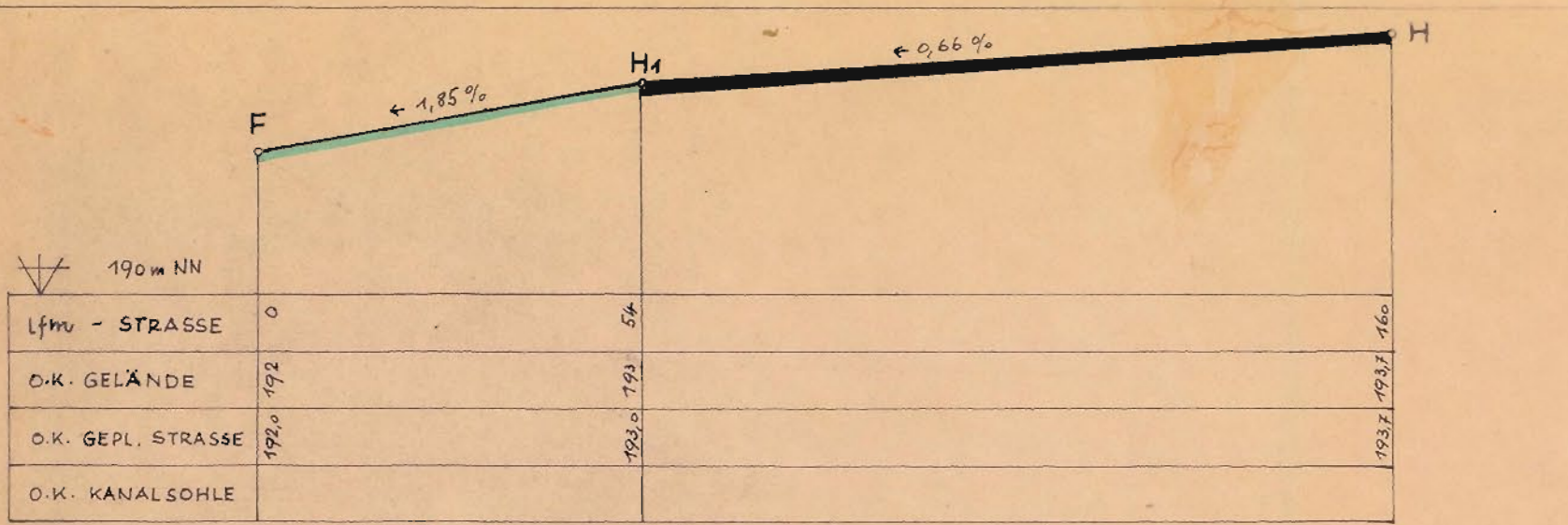
Strassenlängsschnitte:
 Längen Maßstab 1 : 1000
 Höhen Maßstab 1 : 100

Strassenquerschnitte:
 Längen und Höhen Maßstab 1 : 200
 Quergefälle aller Straßen 3 %
 Rinnen beiderseits der Fahrbahn

- Aufschüttung
 - Abhub
 - Bestehende Geländeoberkante
- Festgelegter Höhenpunkt im Bebauungsplan, z.B. X

Der Planfertiger:
 München, den ... 7.1.1969. *R. Seif*

Der Gemeinderat:
 Oberkirch, den 16. März 1970. *Braun*



DIESER SCHNITT GEHÖRT ZUM BEBAUUNGSPLAN "UNTERE BRÜGELMATT - GALGENFELD"