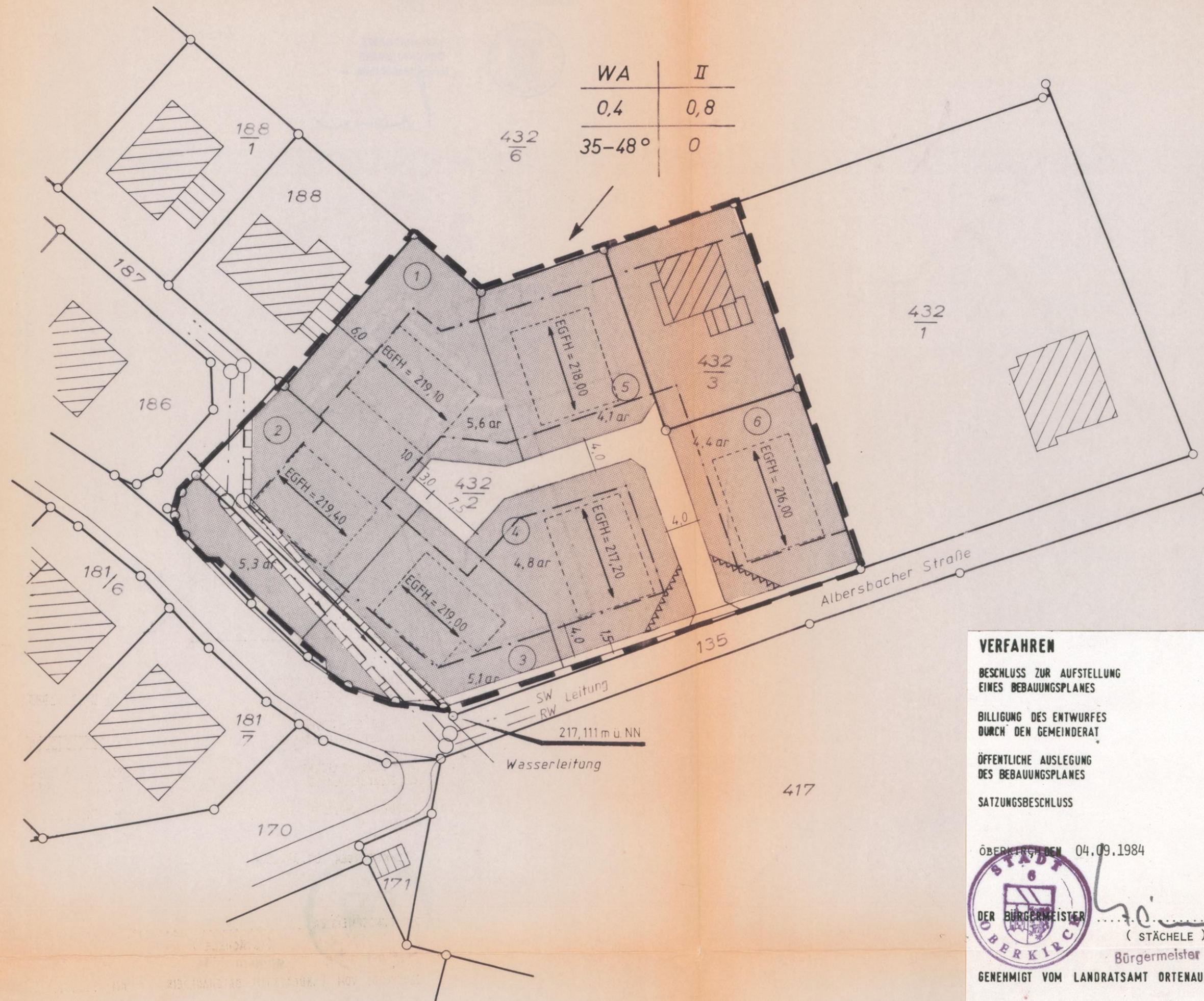


# STADT OBERKIRCH

## Bebauungsplan

„ALBERSBACH III“

M. = 1:500



WA	II
0,4	0,8
35-48°	0

### ZEICHENERKLÄRUNG

- Allgemeines Wohngebiet
- Spielplatz
- Parkplatz
- Wohnstraße
- Baugrenze
- Firstrichtung
- Einfahrt
- geplante Flurstücksgrenzen
- Bäume
- Abgrenzung des räumlichen Geltungsbereiches
- Sichtflächen
- Leitungsrecht

**VERFAHREN**

BESCHLUSS ZUR AUFSTELLUNG EINES BEBAUUNGSPLANES	AM 07.11.1983
BILLIGUNG DES ENTWURFES DURCH DEN GEMEINDERAT	AM 28.05.1984
ÖFFENTLICHE AUSLEGUNG DES BEBAUUNGSPLANES	VOM 06.07.1984 BIS 07.08.1984
SATZUNGSBESCHLUSS	AM 03.09.1984
ÜBERPRÜFUNG	AM 04.09.1984

DER BÜRGERMEISTER (STÄCHELE)  
 Bürgermeister

GENEHMIGT VOM LANDRATSAMT ORTENAUKEIS AM .....  
 RECHTSVERBINDLICH MIT DER BEKANNTMACHUNG AM .....

Nutzungsschablone

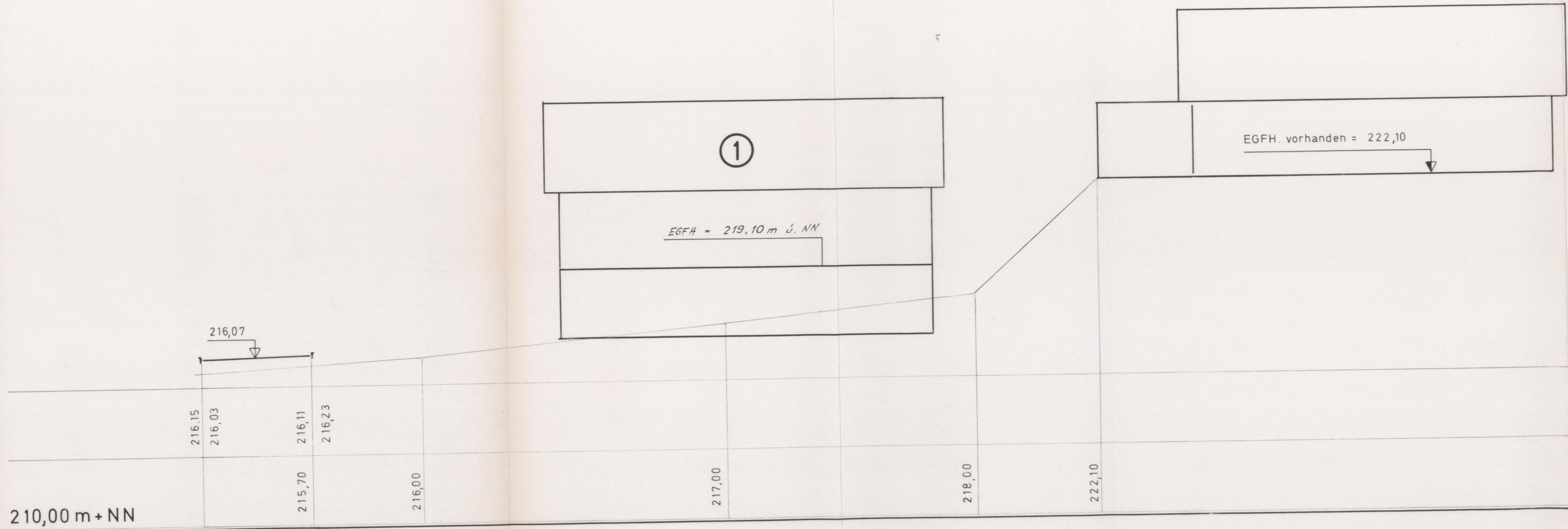
Baugebiet	Zahl d. Vollgeschosse
Grundflächenzahl	Geschäftsfächenzahl
Dachneigung	Bauweise

Stadtbauamt Oberkirch  
2. Juli 1984




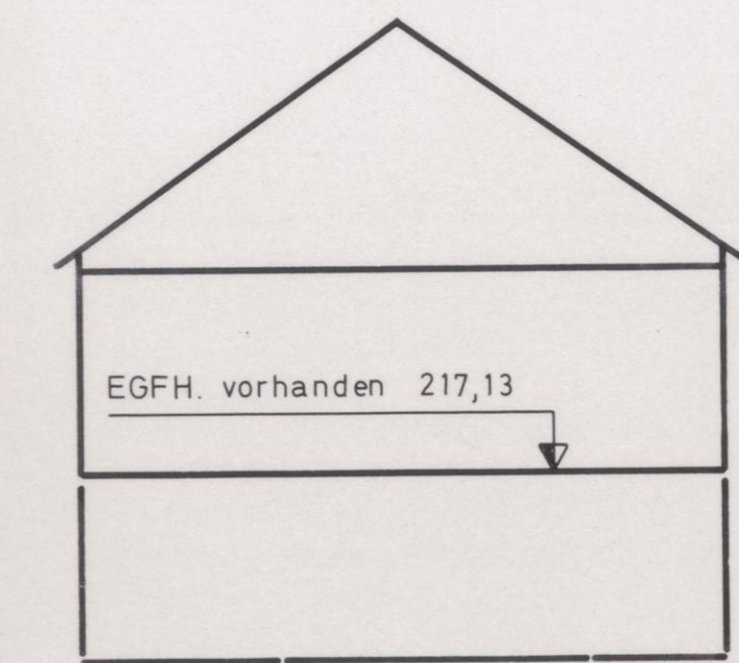
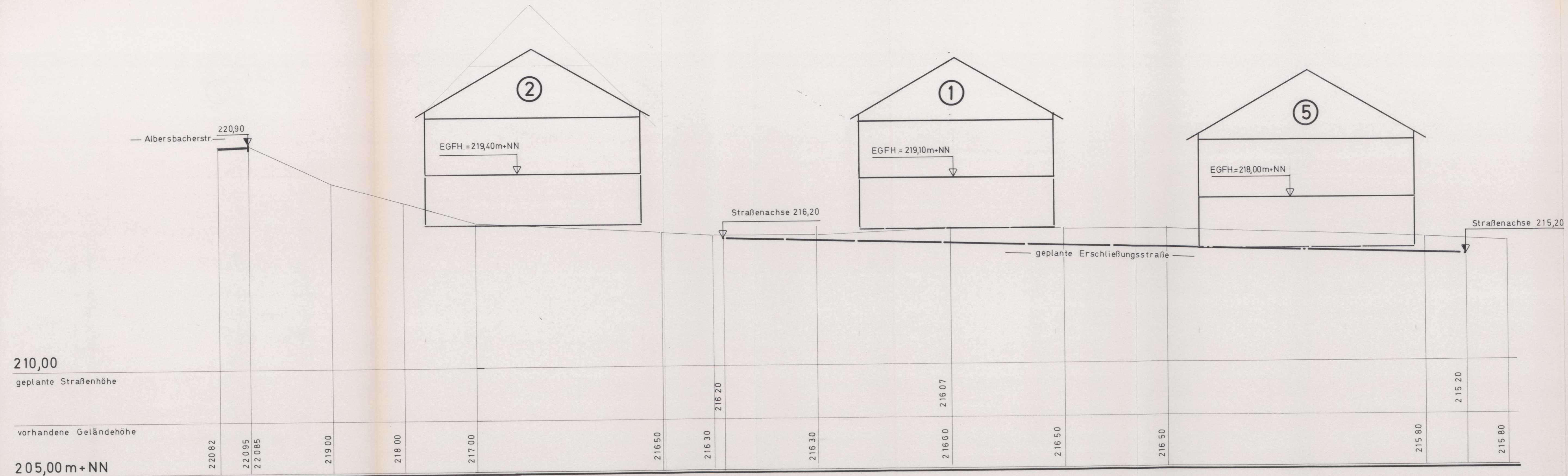
<b>STADTBAUAMT OBERKIRCH</b>	
STADTGARTENSTRASSE 6, TEL. 07802 / 82-1	
HH.-STELLE	BAUVORHABEN
BLATT NR.	Erschließung Albersbach III
MASSTAB	BAUTEIL
1:500	Gebäudehöhelageplan
SA. / MA. Knöpfler	HOCHBAU    STADTPLANUNG    TIEFBAU    VERMESSUNG
GEÄNDERT	OBERKIRCH, DEN 25.06.84.

*[Handwritten signature]*  
AMTSLITTE



<b>STADTBAUAMT OBERKIRCH</b>			
STADTGARTENSTRASSE 6, TEL. 07802 / 82-1			
HH-STELLE	BAUVORHABEN		
BLATT NR.	Erschließung Albersbach III		
MASSTAB	BAUTEIL		
1:100	Gebäudeschnitt ①		
SA. / MA.	HOCHBAU	STADTPANUNG	TIEFBAU
Knöpfler			VERMESSUNG
GEÄNDERT	OBERKIRCH, DEN 25.06.84.		

  
AMTSEL. E.

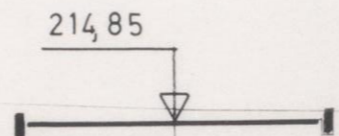
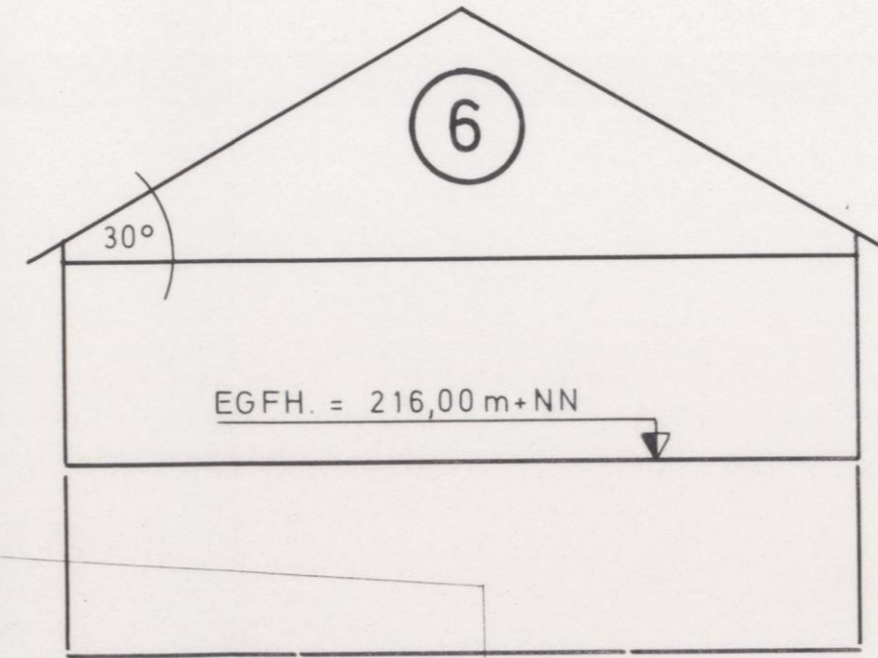
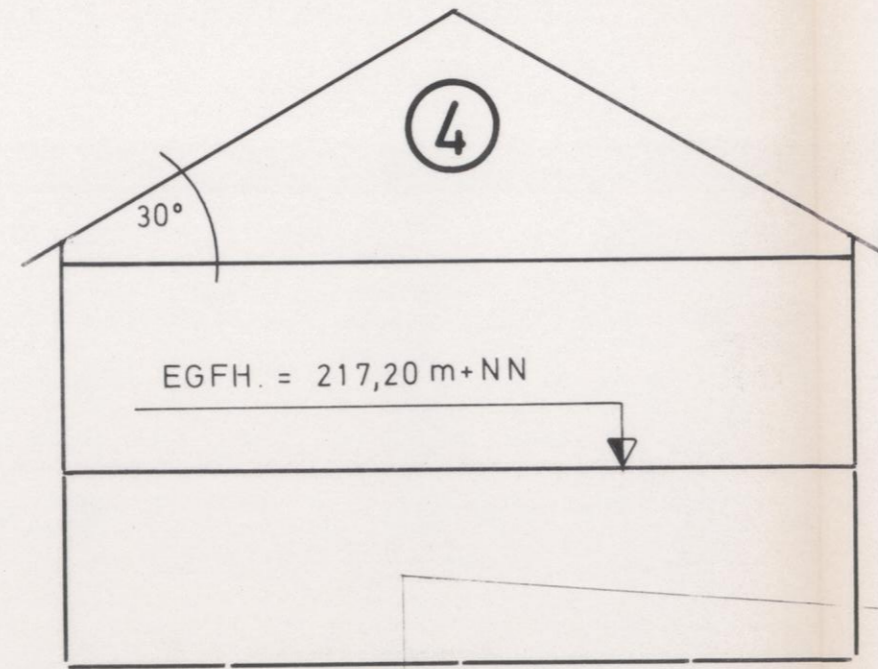


**STADTBAUAMT OBERKIRCH**  
STADTGARTENSTRASSE 6, TEL. 07802 / 82-1

HH.-STELLE	BAUVORHABEN		
BLATT NR.	Erschließung Albersbach III		
MASSTAB	1:100		
SA. / MA.	HOCHBAU	STADTPLANUNG	TIEFBAU
GEANDERT	OBERKIRCH, DEN 26.06.84.		

BAUTEIL: Gebäudeschnitte ②-①-⑤

VERMESSUNG



210,00

geplante Straßenhöhe

vorhandenes Gelände

200,00 m+NN

215,80

215,10

214,85

214,85

215,00

214,85

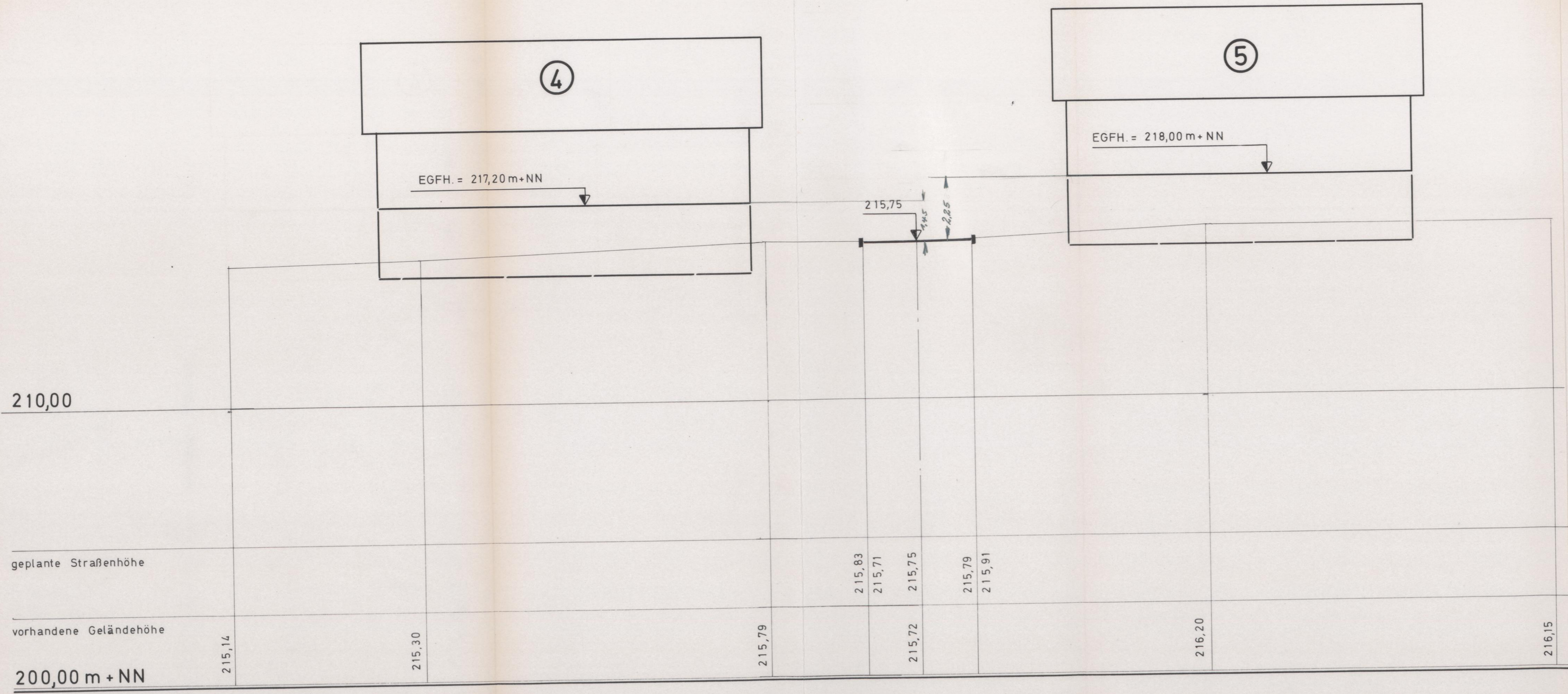
214,90

214,30

**STADTBAUAMT OBERKIRCH**

STADTGARTENSTRASSE 6, TEL. 07802 / 82-1

HH-STELLE	BAUVORHABEN			
BLATT NR.	Erschließung Albersbach III			
MASSTAB	1 : 100			
SA. / MA.	BAUTEIL			
Knöpfler	Gebäudeschnitte ④-⑥ = Pro. 10			
GEANDERT	HOCHBAU	STADTPLANUNG	TIEFBAU	VERMESSUNG
	OBERKIRCH, DEN 25.06.84.			<i>[Signature]</i>



<b>STADTBAUAMT OBERKIRCH</b>			
STADTGARTENSTRASSE 6, TEL. 07802 / 82-1			
HH-STELLE	BAUVORHABEN		
BLATT NR.	Erschließung Albersbach III		
MASSTAB	1 : 100		
SA / MA	BAUTEIL		
Knöpfler	Gebäudeschnitte ④-⑤		
GEÄNDERT	HOCHBAU	STADTPANUNG	VERMESSUNG
	OBERKIRCH, DEN 25.06.84.		<i>[Signature]</i>