








Zum Antrag vom **22. April 1966**
 Fertigung 2
 Anlage 2

- Erläuterung:
-  bestehende Gebäude
 -  neue Gebäude: 2 geschossig, 28-32° Dachneigung
 -  bestehende wegfallende } Grundstücks-
 vorgeschlagene } grenzen
 -  Streckenbezeichnung
 -  Baugrenze
 -  Grenze des Planungsbereichs
 -  öffentliche Straßen u. Wege
 -  bebaubare Grundstücksfläche
 -  nicht bebaubare "
 - WA** Allgemeines Wohngebiet

	WA	MI
Grundflächenzahl:	0,3	0,4
Geschossflächenzahl:	0,5	0,7



Oberdorfer Bühnd



Ingenieurbüro Wilfried Wörner
 Oberkirch
 Hauptstraße 65 Telefon 768

Bauherr: Gemeinde Butschbach-Hesselbach
 Bauvorhaben: Bebauungsplan im Gewann „Albersbach“

Blatt Nr.	Bautteil:	
	Gestaltungsplan	

Maßstab: 1:1000	Gezeichnet: Ehrentrout	Aufgestellt: <i>W. Wörner</i> Oberkirch, den 22. April 1966
	Geprüft:	

geändert siehe
 1. Änderung
 421

Gemeindegrenze Oberkirch -
 Butschbach - Hesselbach

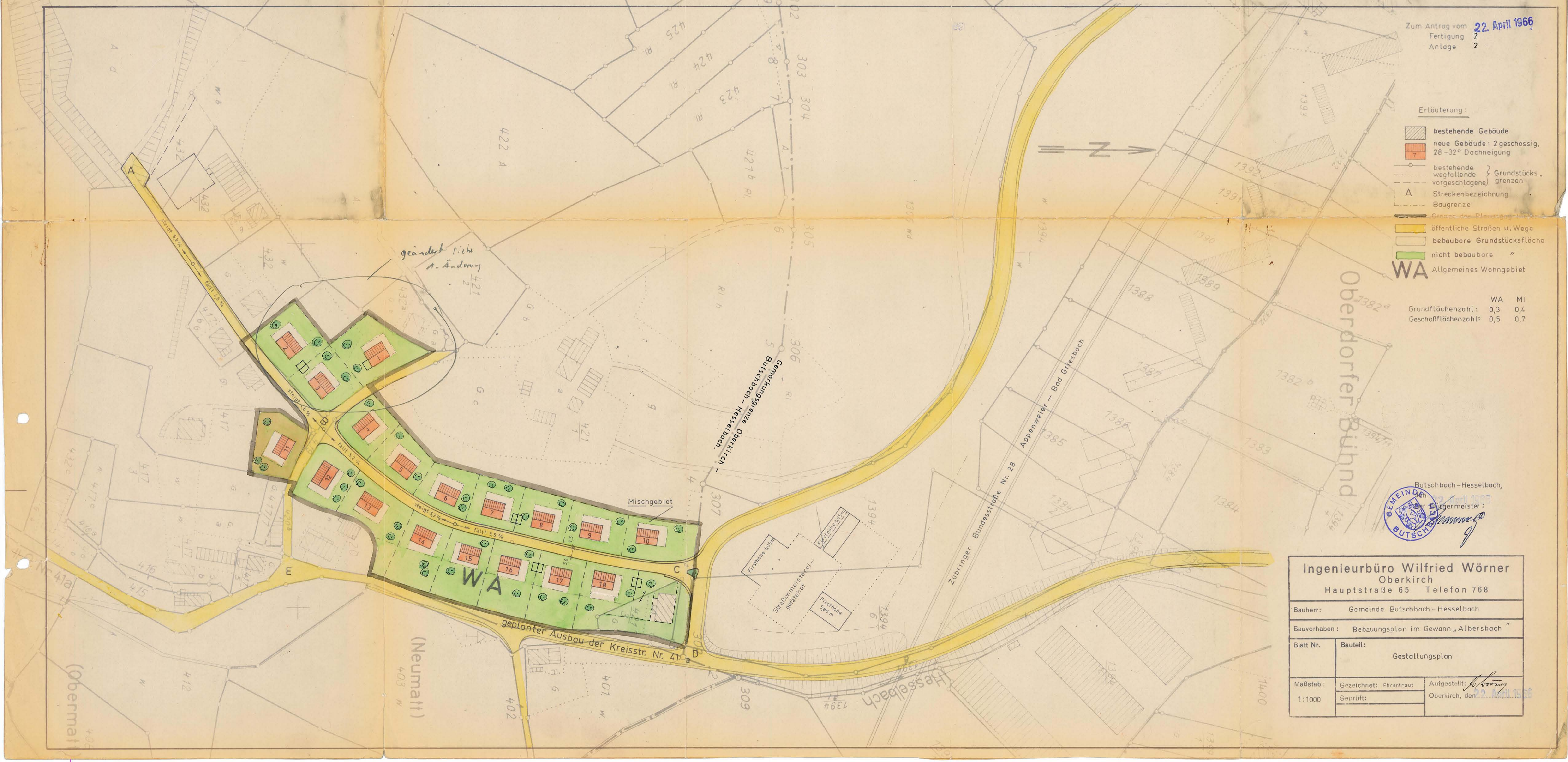
Mischgebiet

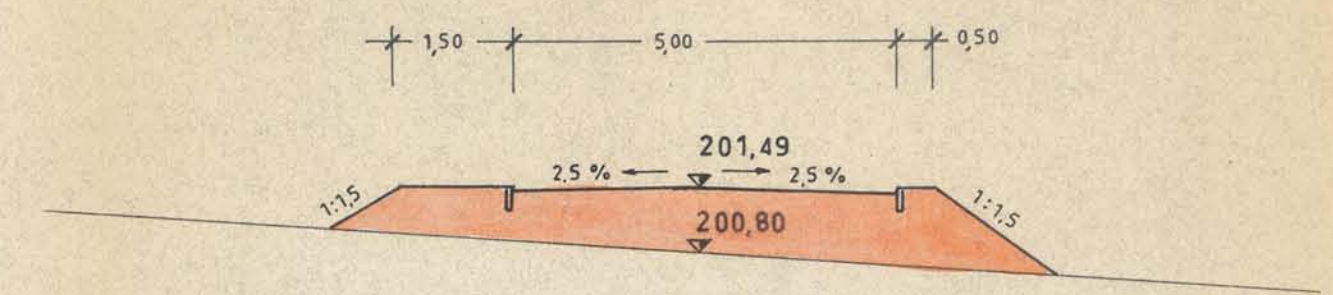
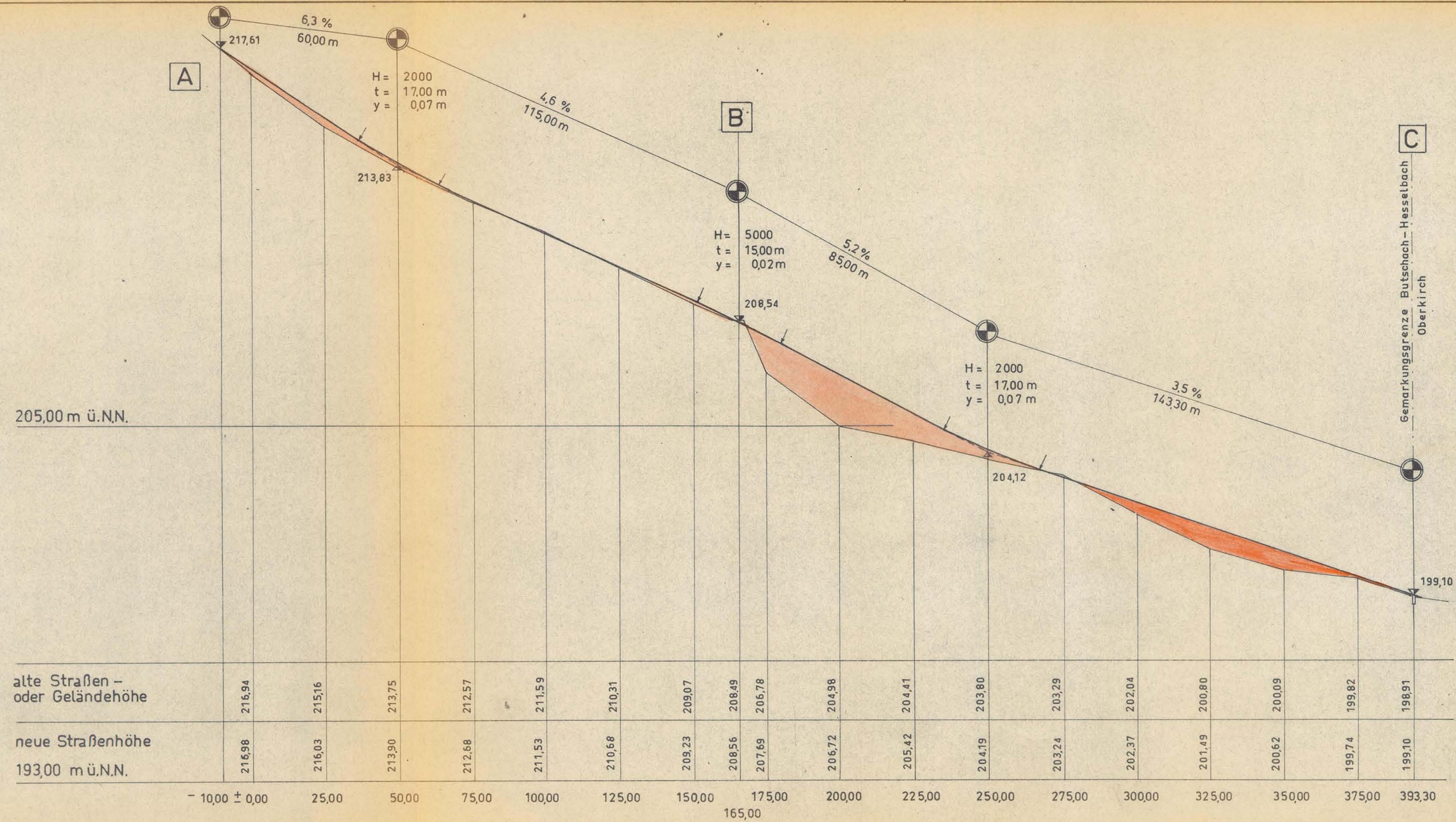
WA

geplanter Ausbau der Kreisstr. Nr. 41

(Neumatt)
 403 W

(Obermatt)
 404 W





Straßenquerschnitt
 bei Profil 325,00 m
 M. = 1:100

Auftrag

Butschbach - Hesselbach, den 22.4.66
 Der Bürgermeister

[Handwritten Signature]

Ingenieurbüro Wilfried Wörner Oberkirch Hauptstraße 65 Telefon 768		
Bauherr: Gemeinde Butschbach - Hesselbach		
Bauvorhaben: Bebauungsplan im Gewann „Albersbach“		
Blatt Nr.	Bauteil: Längsschnitt und Straßenquerschnitt	
Maßstab: 1:100 1:1000 1:100	Gezeichnet: <i>[Signature]</i> Geprüft:	Aufgestellt: <i>[Signature]</i> Oberkirch, den 22. April 1966

Zum Antrag vom 22.8.66
 Fertigung 4
 Anlage 1

- Erläuterung:
- neu festzustellende Straßenbegrenzungslinie
 - neu festzusetzende Baulinie
 - öffentliche Straßen u. Wege
 - nicht überbaubare Grundstücksfläche
 - bestehende Grundstücksgrenzen vorgeschlagene
 - Grenze des Planungsgebietes
 - bebaubare Grundstücksfläche

Die Genehmigung des Planes wird gem. § 11 BBauG vom 23.6.1960 bewilligt.
 Offenbürg, den 13. Dezember 1968
 Landratsamt Offenbürg
 Städtische Verwaltung - Abt. II V.
 [Official Seal]

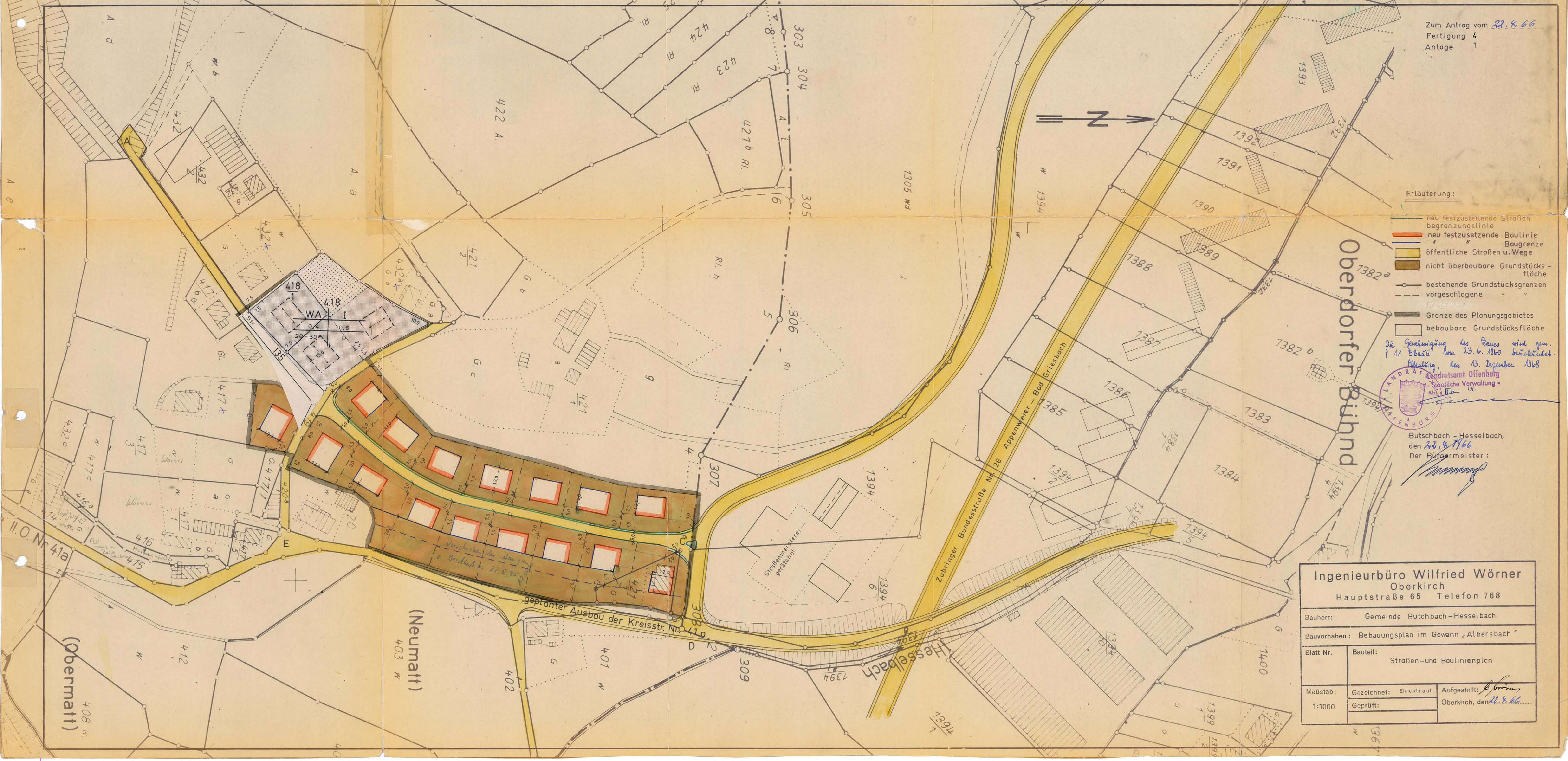
Butschbach - Hesselbach,
 den 22.8.1966
 Der Bürgermeister:
 [Signature]

Ingenieurbüro Wilfried Wörner
 Oberkirch
 Hauptstraße 65 Telefon 768

Bauherr: Gemeinde Butschbach - Hesselbach
 Bauvorhaben: Bebauungsplan im Gewinn „Albersbach“

Blatt Nr. Bauteil:
 Straßen- und Baulinienplan

Maßstab: Gezeichnet: Ehrentrott Aufgestellt: [Signature]
 1:1000 Geprüft: Oberkirch, den 22.8.66



II.O. Nr. 41a
 (Obermatt) 408 W.

(Neumatt) 403 W.

geplanter Ausbau der Kreisstr. Nr. 110

Zubringer Bundesstraße 82
 Appenweiler - Bad Griesbach

Strassenmeister-geräteecke

Verschiebung der Baugrenze
 s. Bescheid v. 22.8.95

WA I