

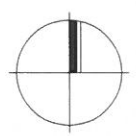
FERTIGUNG: 1  
ANLAGE: 5  
BLATT: 1

GRENZE DES RÄUMLICHEN GELTUNGSBEREICHES  
DES RECHTSKRÄFTIGEN BEBAUUNGSPLANES  
"PROBSTÜHND-ZIEHLENÜHND"

GRENZE DES RÄUMLICHEN GELTUNGSBEREICHES  
DES RECHTSKRÄFTIGEN BEBAUUNGSPLANES  
1. ÄNDERUNG "PROBSTÜHND-ZIEHLENÜHND"

GRENZE DES RÄUMLICHEN GELTUNGSBEREICHES  
DES BEBAUUNGSPLANES  
"PROBSTÜHND-ZIEHLENÜHND", 3. ÄND.

Stadtnett  
**OBERKIRCH**



**STADT OBERKIRCH**

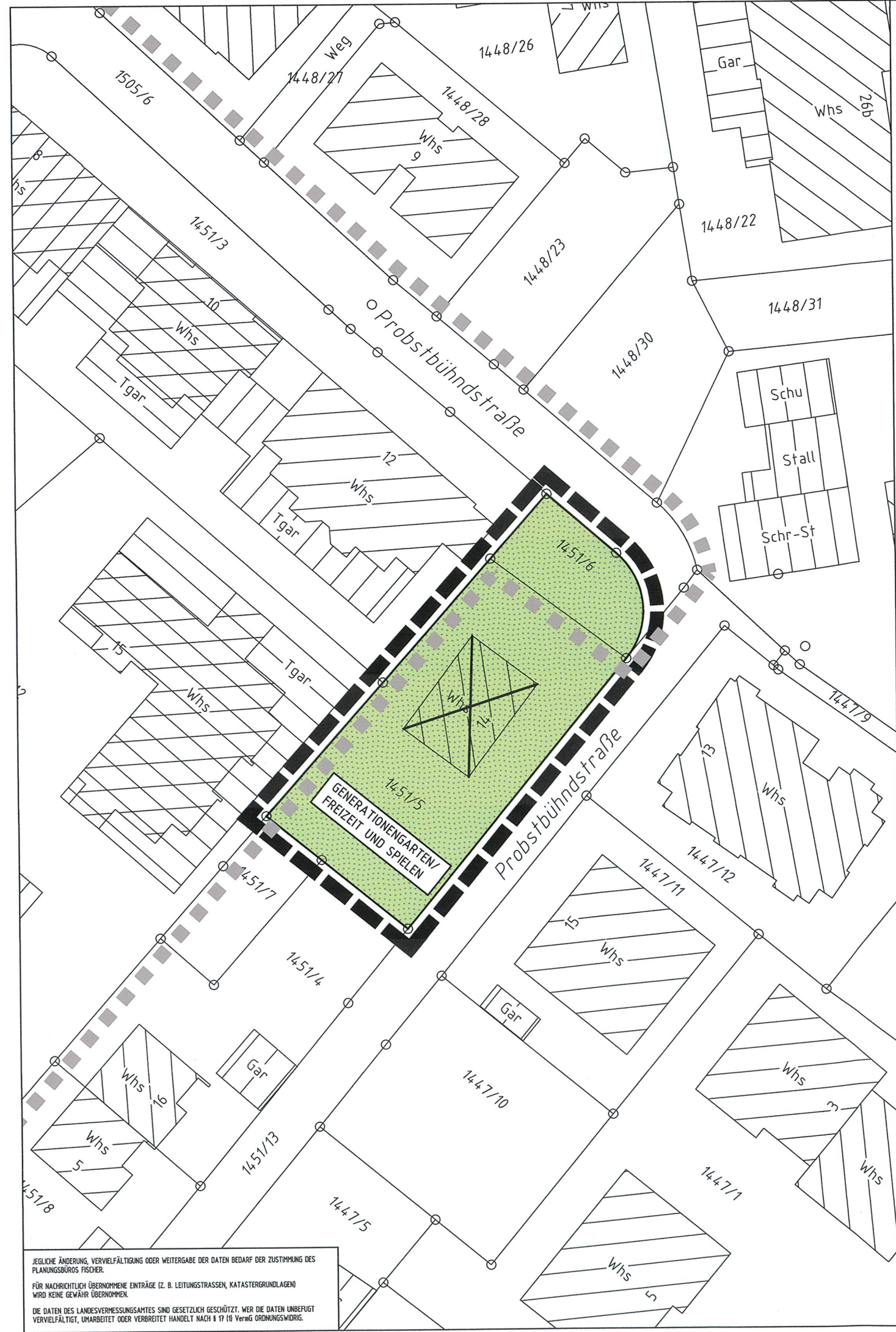
**B-PLAN "PROBSTÜHND-ZIEHLENÜHND", 3. ÄND.  
ÜBERSICHTSPLAN**

PLAN NR.:	DATUM: 19.05.15	GEÄND.: 21.09.15
PROJ NR.: 0915130	BEARB.: LIF/GÖ	MAßST.: 1 : 5000

**PLANUNGSBÜRO FISCHER**  
79100 FREIBURG, GÜNTERSTALSTR. 32  
TEL. 0761 / 70342-0 FAX. 70342-24  
email [info@planungsbuerofischer.de](mailto:info@planungsbuerofischer.de)




  
**Stadtplanung  
Architektur**  
Landschaftsplanung  
Baulanderschließung









# LEGENDE:

## 1. PLANUNGSRECHTLICHE FESTSETZUNGEN (§ 9 BauGB)

-  ÖFFENTLICHE GRÜNFLÄCHE (§ 9 Abs. 1 Nr. 15 BauGB)
-  NUTZUNG LT. EINSCHRIEB
-  GRENZE DES RÄUMLICHEN GELTUNGSBEREICHES DES BEBAUUNGSPLANES "PROBSTÜHND-ZIEHLTENBÜHND", 3. ÄND. (§ 9 Abs. 7 BauGB)

## HINWEISE

-  BESTEHENDE GEBÄUDE, LT. KATASTERPLAN
-  ZUM ABRUCH VORGESEHENE GEBÄUDE
-  GRUNDSTÜCKSGRENZE BESTAND
-  ABGRENZUNG GELTUNGSBEREICH DES BEBAUUNGSPLANES 1. ÄNDERUNG "PROBSTÜHND-ZIEHLTENBÜHND"

# STADT OBERKIRCH

## BEBAUUNGSPLAN "PROBSTÜHND-ZIEHLTENBÜHND", 3. Änd. MIT ÖRTLICHEN BAUVORSCHRIFTEN

ZEICHNERISCHER TEIL - VERFAHREN NACH § 13a BauGB

### AUFGESTELLT

NACH § 2 Abs. 1 BauGB VOM 20.11.2014  
DURCH BESCHLUSS DES GEMEINDERATES  
ORTSÜBLICHE BEKANNTMACHUNG  
OBERKIRCH, DEN **20. Juli 2015**

  
DER OBERBÜRGERMEISTER

VOM 29.06.2015  
AM 17.07.2015

### ÖFFENTLICH AUSGELEGEN

NACH § 3 Abs. 2 BauGB VOM 20.11.2014  
IN DER ZEIT  
ORTSÜBLICHE BEKANNTMACHUNG

VOM 10.08.2015  
BIS 18.09.2015  
AM 31.07.2015

### ALS SATZUNG BESCHLOSSEN

NACH § 10 Abs. 1 BauGB VOM 20.11.2014  
§ 74 LBO VOM 11.11.2014,  
§ 4 Abs. 1 GemO VOM 16.04.2013  
OBERKIRCH, DEN **14. Okt. 2015**

  
DER OBERBÜRGERMEISTER

AM 12.10.2015

### AUSFERTIGUNG

ES WIRD BESTÄTIGT, DASS DER INHALT DIESES PLANES SOWIE  
DIE ZUGEHÖRIGEN PLANUNGSRECHTLICHEN FESTSETZUNGEN UND  
DIE ÖRTLICHEN BAUVORSCHRIFTEN UNTER BEACHTUNG DES  
VORSTEHENDEN VERFAHRENS MIT DEN HIERZU ERGANGENEN  
BESCHLÜSSEN DES GEMEINDERATES DER STADT OBERKIRCH  
ÜBEREINSTIMMEN.  
OBERKIRCH, DEN **28. Okt. 2015**

  
DER OBERBÜRGERMEISTER

### RECHTSVERBINDLICH

NACH § 10 Abs. 3 BauGB VOM 20.11.2014  
DURCH BEKANNTMACHUNG  
OBERKIRCH, DEN **09. Nov. 2015**

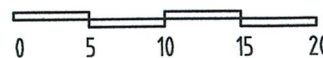
  
DER OBERBÜRGERMEISTER


VOM 06. Nov. 2015

JEDLICHE ÄNDERUNG, VERVIELFÄLTIGUNG ODER WEITERGABE DER DATEN BEDARF DER ZUSTIMMUNG DES PLANUNGSBÜROS FISCHER.  
FÜR NACHRICHTLICH ÜBERNOMMENE ENTRÄGE (Z. B. LEITUNGSSTRASSEN, KATASTERGRUNDLAGEN) WIRD KEINE GEWÄHR ÜBERNOMMEN.  
DIE DATEN DES LANDESVERMESSUNGSAMTES SIND GESETZLICH GESCHÜTZT. WER DIE DATEN UNBEFUGT VERVIELFÄLTIGT, UMARBEITET ODER VERBREITET HANDELT NACH § 17 (1) VERM G ÜNDUNGSWIDRIG.

**PLANUNGSBÜRO FISCHER**  
79100 FREIBURG, GÜNTERSTALSTR. 32, TEL. 0761/70342-0, FAX. 70342-24  
email [info@planungsbuerofischer.de](mailto:info@planungsbuerofischer.de), [www.planungsbuerofischer.de](http://www.planungsbuerofischer.de)



ORIGINAL-  
MAßSTAB: **1 : 500**  


PLAN NR.:	DATUM: <b>22.06.15</b>	GEÄNDERT: 21.09.15	FERTIGUNG: <u>1</u>
PROJ. NR.: <b>0915130</b>	BEARB.: 		ANLAGE: <u>4</u>
			BLATT: <u>1</u>