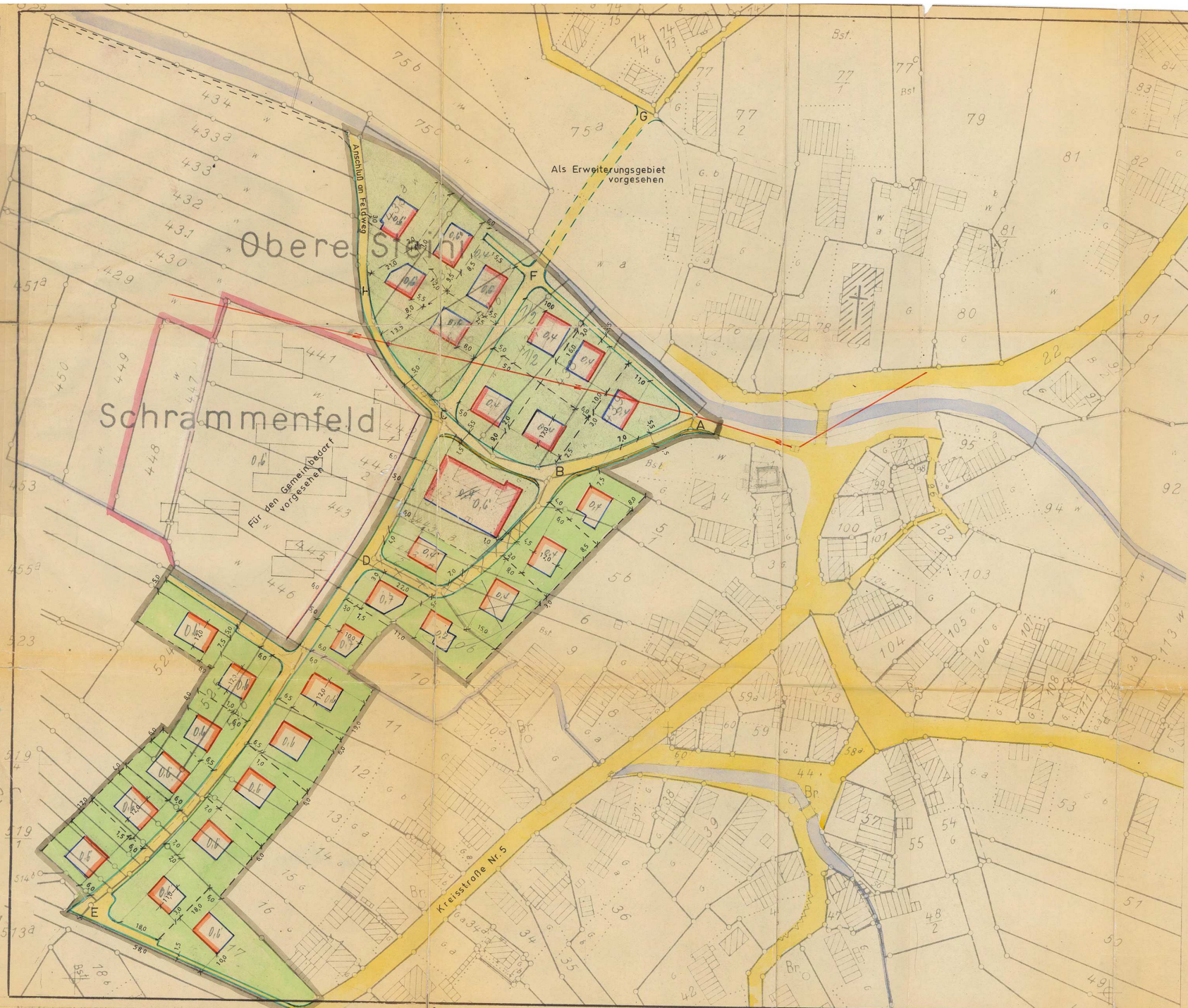


Zum Antrag vom 23.6.66
 Fertigung 1
 Anlage 1



Erläuterung:

- neu festzustellende Straßenbegrenzungslinie
- bestehenbleibende " "
- neu festzustellende Boulevallinie
- öffentliche Straßenfläche
- nicht überbaubare Grundstücksfläche
- bebaubare Grundstücksfläche
- bestehende Grundstücksgrenzen
- vorgeschlagene " "
- Boulevallinie
- Grenze des Planungsgebietes
- für den Gemeinbedarf vorgesehen

A Streckenbezeichnung

Die Genehmigung des Planes wird gemäß § 11 BBAug vom 27.6.1960 beurkundet.



Offenburg, den 5. MAI 1966
 Landratsamt Offenburg
 Staatliche Verwaltung

Zusenhofen, den 23.6.66
 Der Bürgermeister:

Krüger




16
 bauplanung
 nach § 12 BBAug in
 der Zeit vom 12.5.69
 bis 27.5.69 satzungsgemäß im Rathaus öffentlich ausgelegt.
 Zusenhofen, 4.6.69
 Der Bürgermeister:

Krüger

Ingenieurbüro Wilfried Wörner Oberkirch Hauptstraße 65 Telefon 768		
Bauherr:	Gemeinde Zusenhofen	
Bauvorhaben:	Bebauungsplan im Gewinn „Schrammenfeld“	
Blatt Nr.	Bauart:	
1	Straßen- und Boulevallinienplan	
Maßstab: 1:1000	Gezeichnet:	Aufgestellt: Wilfried Wörner Ingenieurbüro 65 Oberkirch, Hauptstraße 65 7602 Oberkirch Bismarckplatz, 14 - Juli 76
	Geprüft:	

Zum Antrag vom 23.6.66
 Fertigung 2
 Anlage 3/2



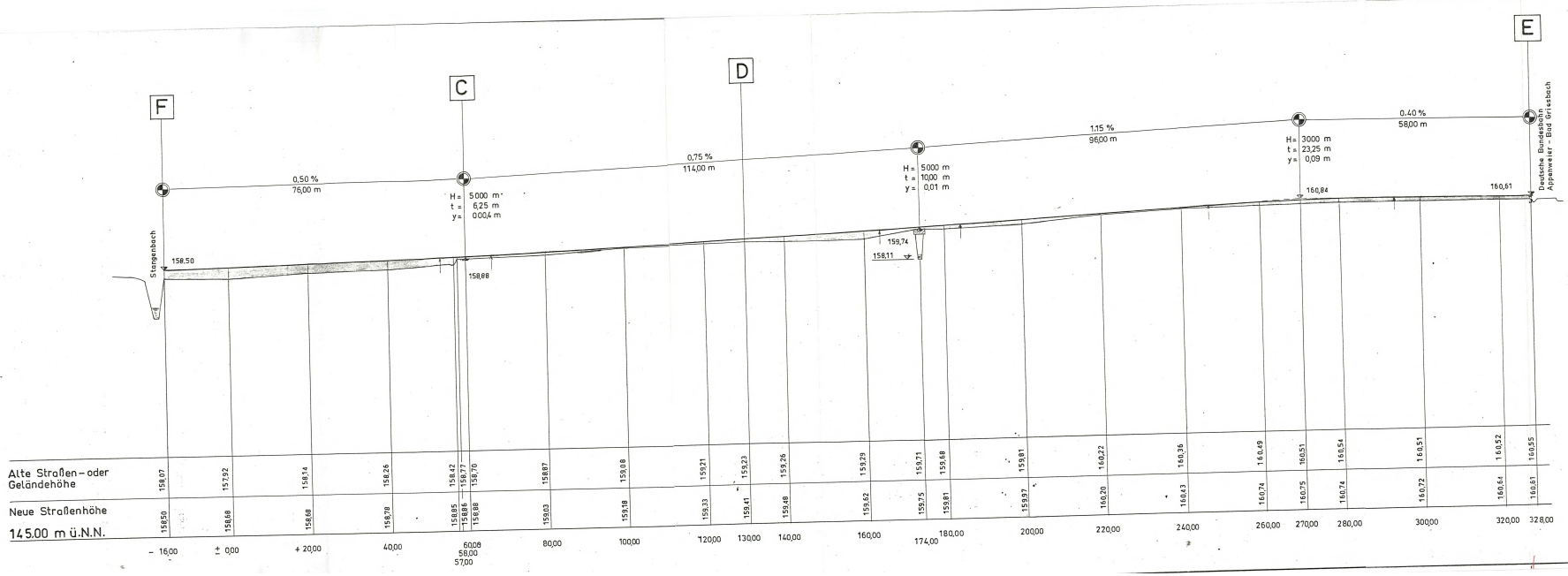
Regelquerschnitt. M = 1:100

Auftrag

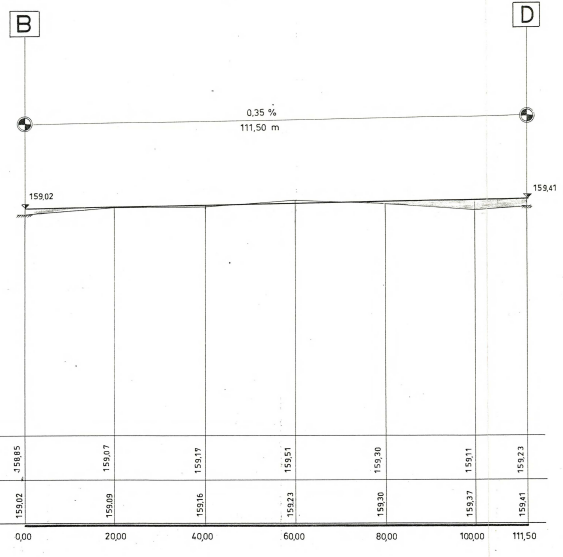
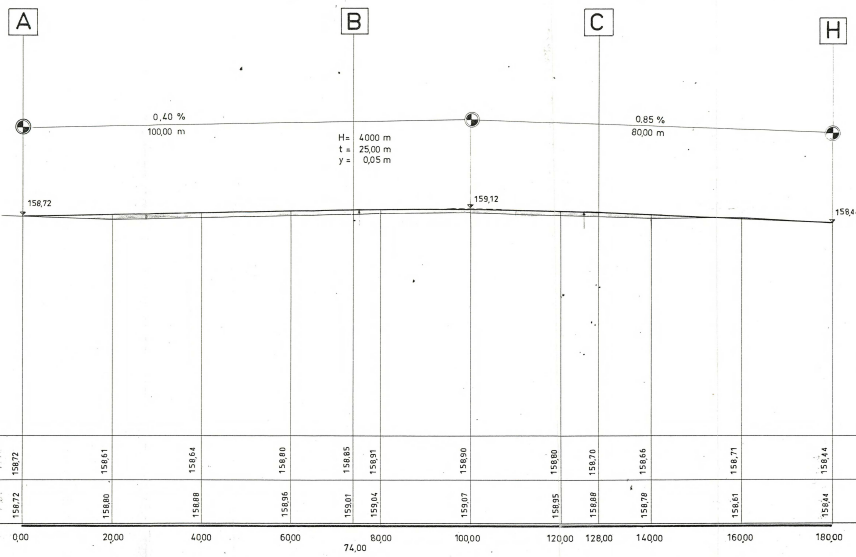
Zusehofen, den 23.6.66
 Der Bürgermeister:

[Signature]

Ingenieurbüro Wilfried Wörner Oberkirch Hauptstraße 65 Telefon 788		
Bauherr: Die Gemeinde Zusehofen		
Bauvorhaben: Bebauungsplan im Gewann „Schrammenfeld“		
Blatt Nr.	Bauteil:	
4	Straßenlängsschnitt	
Maßstab:		Aufgestellt:
1:100	Gezeichnet: E. Kressner	Oberkirch, den 18.6.66
1:500	Geprüft: <i>[Signature]</i>	



Zum Antrag vom 23.6.66
 Fertigung 2
 Anlage 3/1



Auftrag
 Abtrag

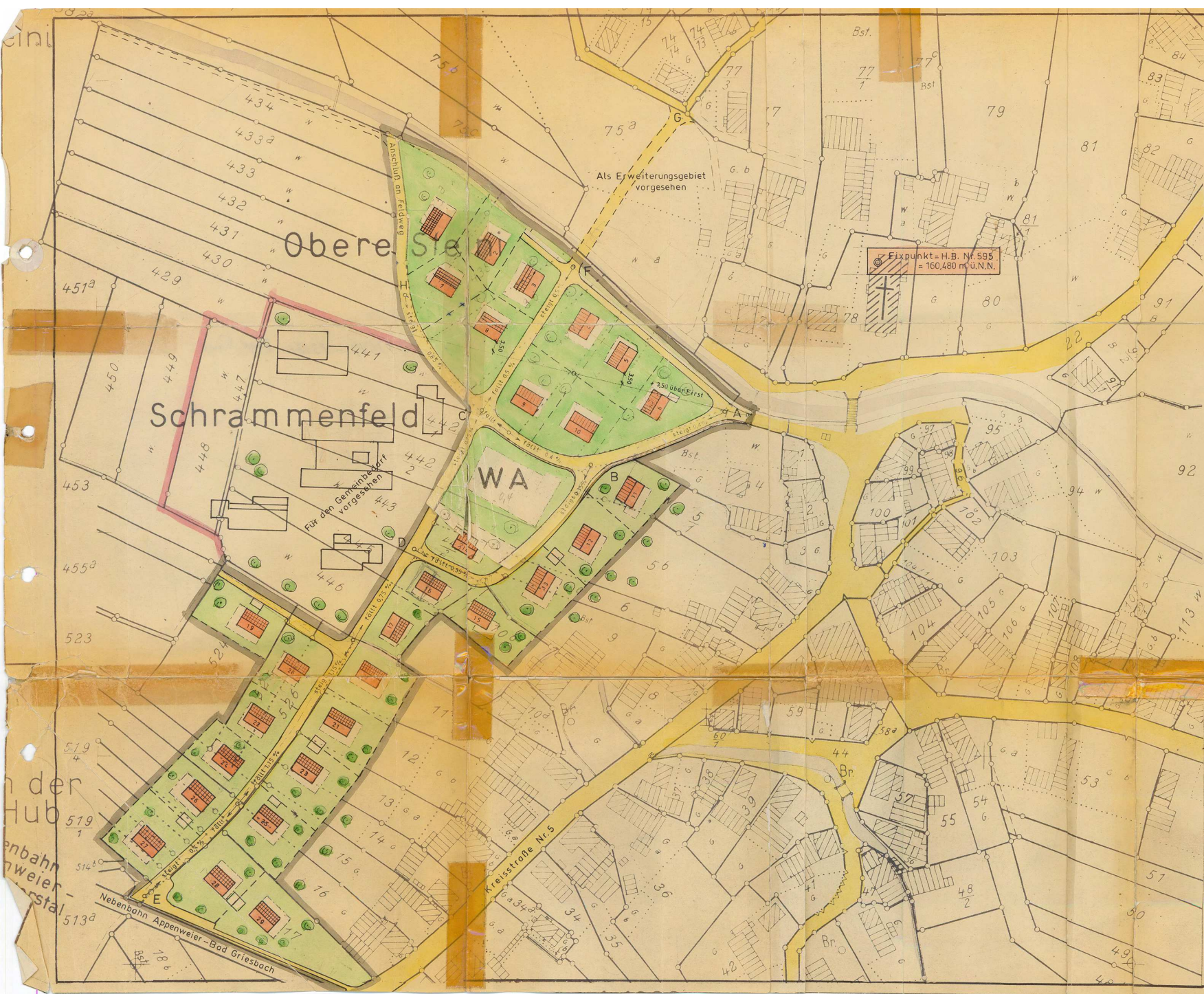
Zusammen den 23.6.66
 Der Bürgermeister:
A. Müller

145,00 m ü.N.N.

Alte Gelände- oder Straßenhöhe

Neue Straßenhöhe
 145,00 m ü.N.N.

Ingenieurbüro Wilfried Wörner Oberkirch Hauptstraße 65 Telefon 768	
Bauherr: Die Gemeinde Zuzenhofen	
Bauvorhaben: Bebauungsplan im Gewinn, Schremmenfeld	
Blatt Nr. 3	Beutell: Straßenlängsschnitt Straßen A-B-C und B-D
Maßstab: 1: 100 500	Gezeichnet: Ehrenzweit Geprüft: <i>A. Müller</i> Aufgestellt: Oberkirch, den 18.4.66



Rechtskräftig:
 Nach § 12 BBAuG vom 23.6.1960 durch Bekanntmachung
 der Gemeinde Zusenhofen vom 10.5.1969;
 öffentlich ausgelegen vom 12.5.1969 bis 27.5.1969.

Offenburg, den 9. Juni 1969
 Landratsamt
 i.V. *[Signature]*

- Erläuterung:**
- 1 geschossig, 45°-48° Dachneigung - Dachausbau, 80 cm Kniestock.
 - 2-geschossig, 28°-32° Dachneigung.
 - bestehende wegfollende vorgeschlagene Grundstücksgrenzen
 - Streckenbezeichnung
 - Grenze des Planungsgebietes
 - öffentliche Straßen und Wege
 - unbebaubare Grundstücksfläche
 - bebaubare " "
 - WA** "Allgemeines Wohngebiet"
 - für den Gemeinbedarf vorgesehen (Schule)

Grundflächenzahl:	Geschossflächenzahl:
Grundstück 1-14 = 0,3	= 0,4
15-17 = 0,4	= 0,7
18-29 = 0,3	= 0,6

Die Genehmigung des Planes wird gemäß § 11 BBAuG vom 23.6.1960 beurkundet.
 Offenburg, den 8. MAI 1969

Landratsamt Offenburg
 - Staatliche Verwaltung -
 Abt. IV
[Signature]

Die Änderungen an Parzellen 1, 2, 3, 7 u. 8 sind nach § 13 BBAuG beschließen. (20/6/66)

Zusenhofen, den 23.6.66
 Der Bürgermeister *[Signature]*

Ingenieurbüro Wilfried Wörner
 Oberkirch
 Hauptstraße 65 Telefon 768

Bauherr: Gemeinde Zusenhofen

Bauvorhaben: Bebauungsplan im Gewann „Schrammenfeld“

Blatt Nr. 2	Bauteil: Gestaltungsplan
----------------	-----------------------------

Maßstab: 1:1000
 Gezeichnet: Ehrentraut
 Aufgestellt: Oberkirch, den 1.8.66
 Geprüft: *[Signature]*