

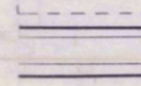


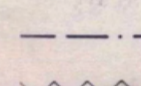



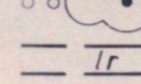
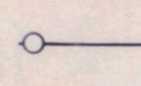
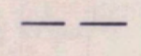





# STADT OBERKIRCH STADTTEIL HASLACH

Bebauungsplan „Untere Maien“  
1. Änderung und Erweiterung  
M 1: 500

## Zeichenerklärung


-  Allgemeines Wohngebiet
-  Bestehende Bebauung
-  Geplante Bebauung
-  Straßen
-  Abgrenzung des räumlichen Geltungsbereiches
-  Abgrenzung unterschiedlicher Nutzung
-  Baugrenze
-  Sichtfläche
-  Firstrichtung
-  Umformerstation
-  Grünflächen
-  Pflanzgebot
-  Leitungsrecht
-  Bestehende Flurstücksgrenze
-  Geplante Flurstücksgrenze

Baugebiet	Zahl der Vollgeschosse
Grundflächenzahl	Geschossflächenzahl
Dachneigung	Bauweise

**VERFAHREN**

BEZUSCHLUSZ ZUR AUFSTELLUNG EINES BEBAUUNGSPLANES	AM 30.01.1984
BILLIGUNG DES ENTWURFES DURCH DEN GEMEINDERAT	AM 16.12.1985
ÖFFENTLICHE ANLEGE DER BEBAUUNGSPLANES	VOM 03.02.1986 BIS 04.03.1986
SATZUNGSBEZUSCHLUSZ	AM 15.09.1986

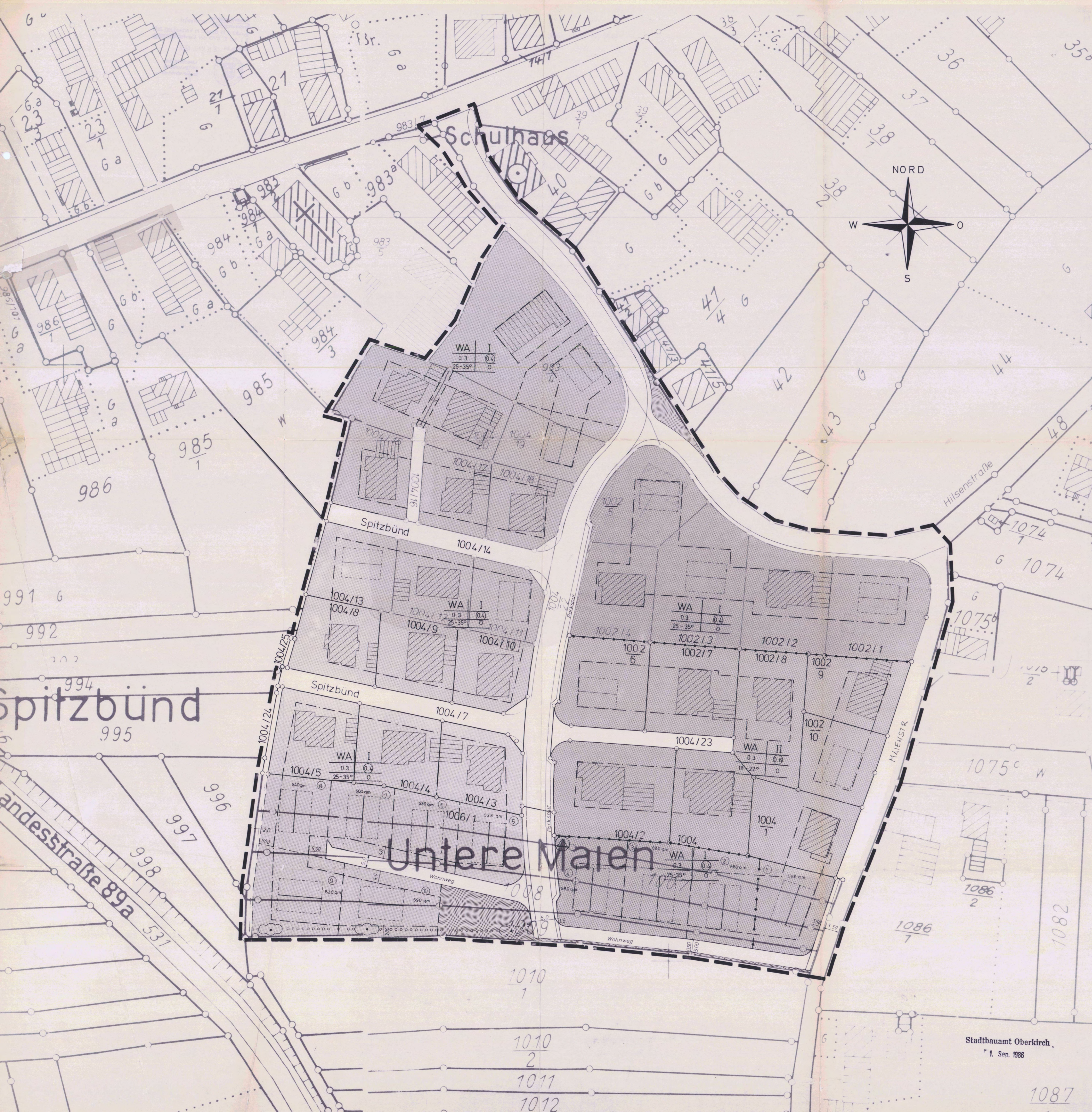
OBERKIRCH AM 24.09.1986



DER BÜRGERMEISTER  
(STÄTTEL, BÜRGERMEISTER)

GEHEIMT VOM LANDRATSAMT ORTENAU-KREIS AM 26.11.1986

RECHTSVERBINDLICH MIT DER BEKANNTMACHUNG AM 09.01.1987



Stadtbauamt Oberkirch,  
1. Sen. 1986

1087