

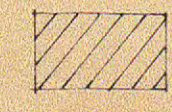











GEMEINDE NUSSBACH KREIS OFFENBURG

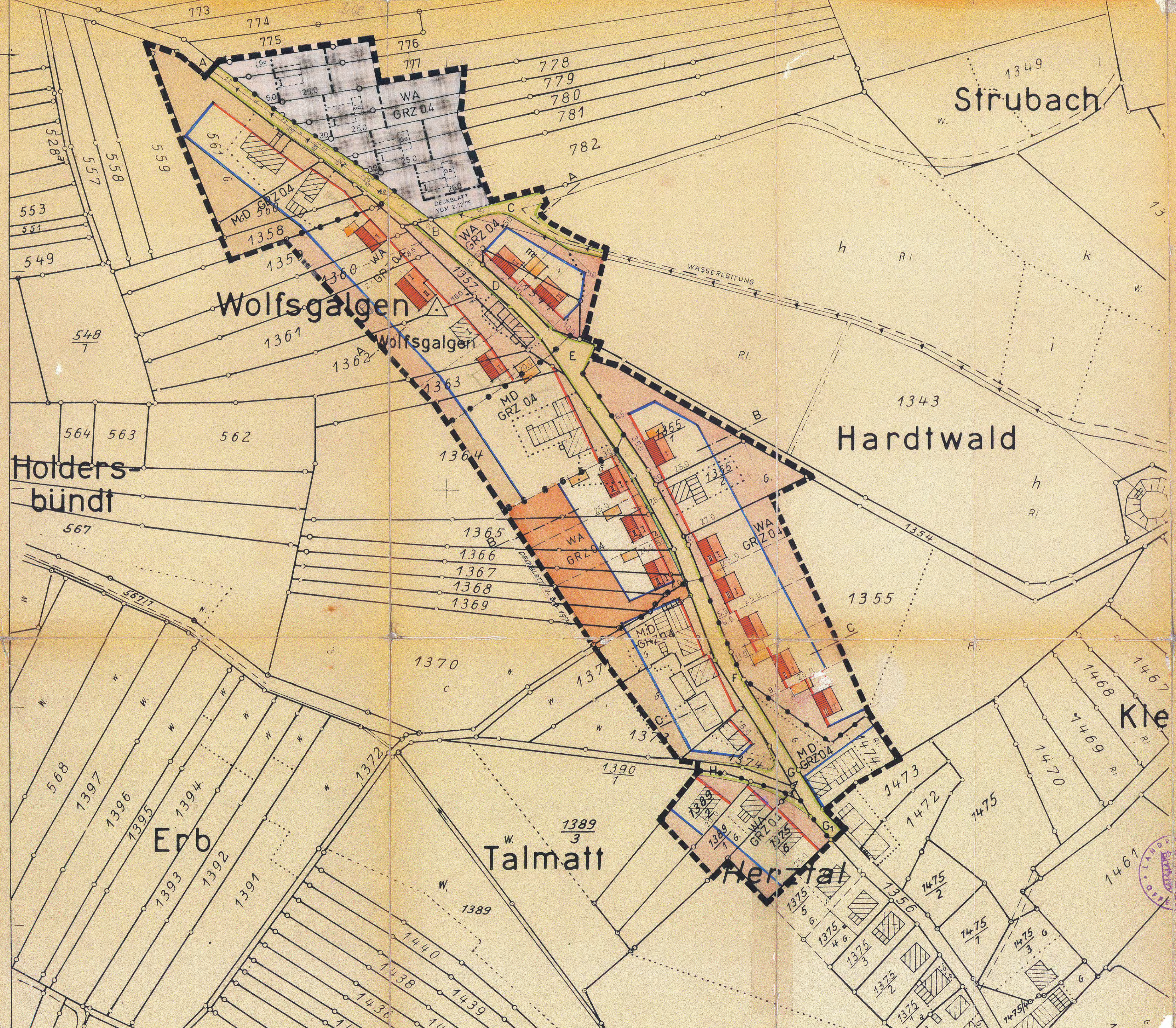
BEBAUUNGSPLAN FÜR DEN ORTSTEIL HERZTAL GEBIET „WOLFGALGEN U. HARDTWALD“

M. = 1:1000

B-Plan „Wolfgangalgen u. Hardtwald“ inklusive Darstellung Deckblatt vom 02.12.1975
Version Homepage der Stadt Oberkirch

ERLÄUTERUNGEN:

-  VORHANDENE BEBAUUNG
-  NEUE BEBAUUNG M. ZULÄSSIGER GESCHOSSZAHL
RÖM. ZIFFER = FLACHEN DACH, ARAB. ZIFFER = STEILDACH
-  GARAGEN UND NEBENGEBAUDE
-  NICHT ÜBERBAUBARE GRUNDSTÜCKSFÄCHEN
-  STRASSENFLÄCHEN
-  STRASSENBEGRÄNZUNGSLINIE
-  BAULINIE
-  BAUGRENZE
-  VORHANDENE GRUNDSTÜCKSGRENZEN
-  VORGESCHLAGENE NEUE GRUNDSTÜCKSGRENZEN
- MD** DORFGEBIET § 4 BAUNVO
- WA** ALLGEMEINES WOHNGEBIET § 4 BAUNVO
- GRZ** GRUNDFLÄCHENZAHL
-  GRENZE DES PLANUNGSGBIETS
-  GRENZE ZWISCHEN ART U. MASS D. BAUL. NUTZUNG



Genehmigt nach § 11 des Bundes-GEM. NUSSBACH / KAPPEL DEN 1.6.1967
 vom 23.6.1960
 den 14.9.1970
 Landratsamt Offenburg
 - Städtische Verwaltung -
 ABT. 10

  *M. Rapp*