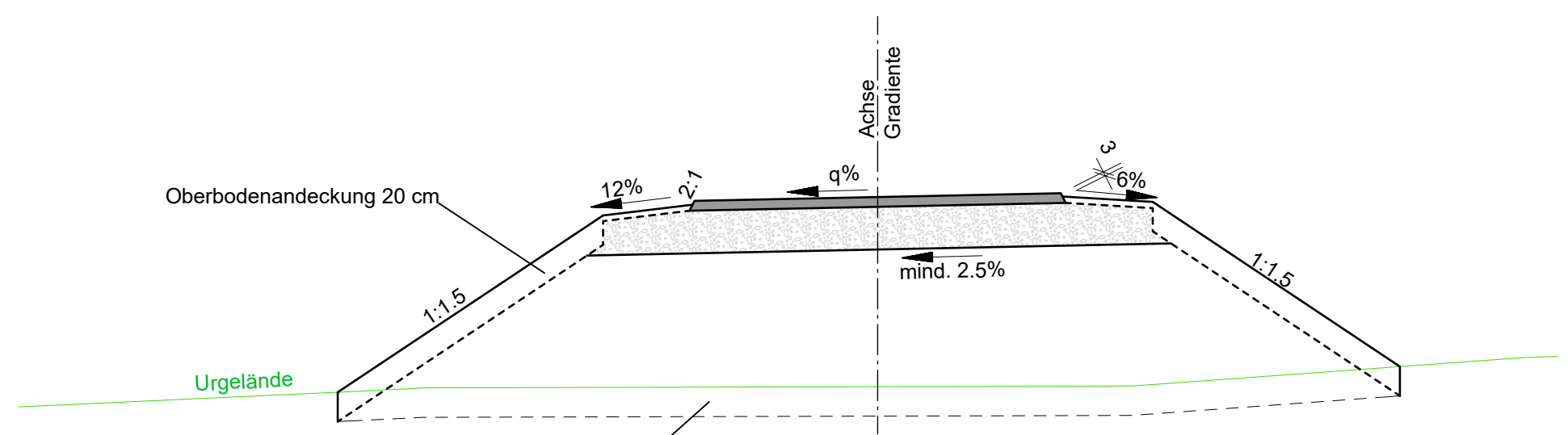
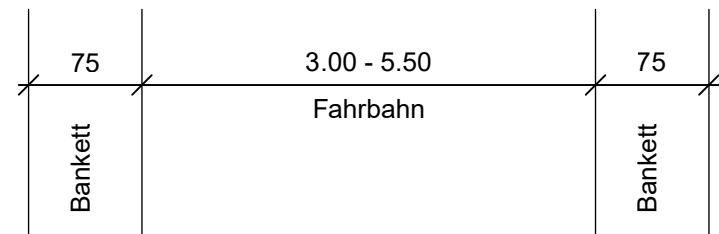


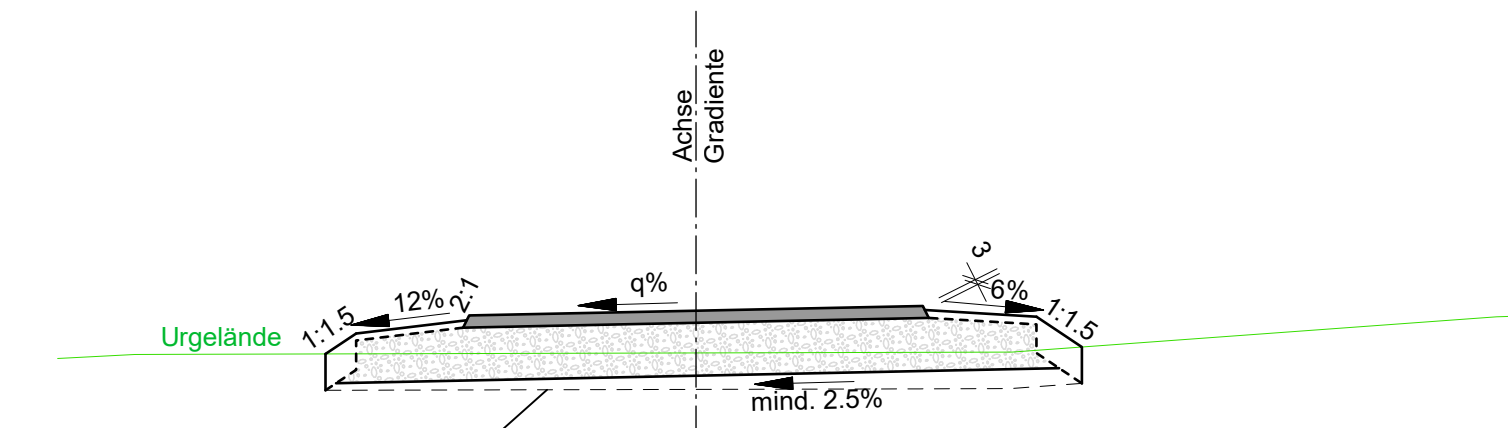
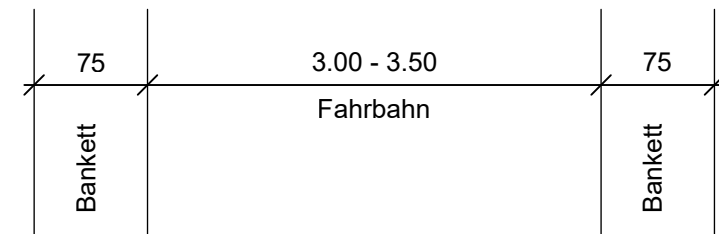
**Wirtschaftsweg - Asphaltbauweise**



**Aufbau Fahrbahn**  
 8.0 cm Asphalttragdeckschicht  
 35.0 cm Frostschuttschicht  
 43.0 cm Gesamtdicke

Standardbauweise  
 nach DWA-A 904

**Wirtschaftsweg - ungebundene Bauweise**



**Aufbau Fahrbahn**  
 5.0 cm Deckschicht Split-Sand  
 35.0 cm Frostschuttschicht  
 40.0 cm Gesamtdicke

Standardbauweise  
 nach DWA-A 904



Nr.	Art der Änderung	Datum	Name

Nächster Ort: Oberkirch	Straßenplan Nr. <b>K5305</b> - <input type="text"/>
----------------------------	--

	von Netzknoten	nach Netzknoten	Station
Anfangsstation	7414037	7414027	1950
Endstation	7414029	7414014	1000

<b>K 5305</b> Neubau der K 5305 Ortsumfahrung Zusenhofen/Nußbach  <b>VORENTWURF</b>	Unterlage 14												
	Plan 5												
	<table border="1"> <thead> <tr> <th></th> <th>Datum</th> <th>Zeichen</th> </tr> </thead> <tbody> <tr> <td>bearbeitet</td> <td>15.06.2020</td> <td>Abi</td> </tr> <tr> <td>gezeichnet</td> <td>15.06.2020</td> <td>Abi/Jce</td> </tr> <tr> <td>geprüft</td> <td></td> <td></td> </tr> </tbody> </table>		Datum	Zeichen	bearbeitet	15.06.2020	Abi	gezeichnet	15.06.2020	Abi/Jce	geprüft		
	Datum	Zeichen											
bearbeitet	15.06.2020	Abi											
gezeichnet	15.06.2020	Abi/Jce											
geprüft													
Straßenquerschnitt Wirtschaftswege Maßstab 1:50													

Aufgestellt:  
 Offenburg, \_\_. \_\_. 2020  
 Straßenbauamt  
 gez. Gäßler, Baudirektor